

Міністерство освіти і науки України  
Тернопільський національний педагогічний університет  
імені Володимира Гнатюка

**НАУКОВА БІБЛІОТЕКА**

## ***“Життя, віддане педагогічній науці”***

*(на пошану пам'яті професора  
Заставецької Ольги Володимирівни)*



**БІОБІБЛІОГРАФІЧНИЙ ПОКАЖЧИК**

**Тернопіль – 2018**

**Міністерство освіти і науки України  
Тернопільський національний педагогічний університет  
імені Володимира Гнатюка  
НАУКОВА БІБЛІОТЕКА**

Серія:  
БІБЛІОГРАФІЯ ВЧЕНИХ  
ТНПУ ім. В. ГНАТЮКА

**Життя, віддане педагогічній науці**  
*(на пошану пам'яті професора  
Заставецької Ольги Володимирівни)*

**БІОБІБЛІОГРАФІЧНИЙ ПОКАЖЧИК**

**Тернопіль – 2018**

УДК 016:[929Заставецька+91(477)]  
Ж 74

*Рекомендовано до друку вченою радою  
Тернопільського національного педагогічного університету  
імені Володимира Гнатюка  
Протокол № 13 від 26. 06. 2018 р.*

**Рецензенти:**

**Ткач Д. В.**, кандидат географічних наук, доцент кафедри управління персоналом і регіональної економіки Тернопільського національного економічного університету

**Дударчук К. Д.**, кандидат географічних наук, доцент кафедри географії України і туризму Тернопільського національного педагогічного університету імені В. Гнатюка.

**Бібліографічний редактор:**

Кульчицька О. Я., заступник директора НБ ТНПУ імені В. Гнатюка

**Художнє оформлення та комп'ютерна верстка:**

Лохвицький О. В., завідувач сектору підтримки автоматизованої бібліотечної системи та програмного забезпечення

**Ж74 Життя, віддане педагогічній науці** (на пошану пам'яті професора Заставецької Ольги Володимирівни) : бібліографічний покажчик / НБ ТНПУ ім. В. Гнатюка ; уклад. Н. В. Галіцька ; бібліогр. ред. О. Я. Кульчицька. – Тернопіль, 2018. – 85 с. – (Бібліографія вчених ТНПУ ім. В. Гнатюка).

У біобібліографічному покажчику подано основні біографічні дані, відомості про наукову, педагогічну роботу доктора географічних наук, професора, вченого-географа – Заставецької Ольги Володимирівни.

Видання може бути використано фахівцями в галузі географії та педагогіки: науковцями, докторантами, аспірантами, працівниками науково-методичних центрів, наукових бібліотек, педагогічними працівниками, студентами і тими, хто цікавиться розвитком географічної галузі.

УДК 016:[929Заставецька+91(477)]

© Бібліотека Тернопільського національного педагогічного університету імені В. Гнатюка





***Заставецька Ольга Володимирівна – український вчений-географ, педагог, доктор географічних наук, професор, член ВУСК, член Українського географічного товариства.***

## Зміст

<i>Від упорядника</i>	5
<i>Біографічна довідка О. В. Заставецької</i>	7
<i>Наукові та навчально-методичні праці професора О. В. Заставецької</i>	9
Кандидатська і докторська дисертації та їх автореферати	9
Монографії та навчально-методичні праці	9
Статті у наукових фахових та інших виданнях	16
<i>Редакційно-рецензійна діяльність О. В. Заставецької</i>	34
<i>Дисертаційні дослідження під керівництвом О. В. Заставецької</i>	39
Науковий керівник	39
Опонент дисертацій	44
Керівник магістерських, дипломних та випускних робіт	51
<i>Література про життя і діяльність О. В. Заставецької</i>	65
<i>Додатки</i>	66
Дипломи про освіту, наукові ступені та звання, свідоцтва	66
Подяки та нагороди	67
Фотоматеріали	68
<i>Іменний покажчик</i>	76

## Від упорядника

Біобібліографічний покажчик серії «Бібліографія вчених ТНПУ ім. В. Гнатюка», який підготували працівники наукової бібліотеки Тернопільського національного педагогічного університету імені Володимира Гнатюка, присвячено Ользі Володимирівні Заставецькій – доктору географічних наук, професору.

У виданні представлено бібліографію праць О. В. Заставецької, що були надруковані впродовж педагогічної та наукової діяльності професора: монографії, підручники, навчально-методичні посібники, тестові завдання, програми, методичні рекомендації, статті вміщені у періодичних виданнях і наукових збірниках, матеріали наукових конференцій.

Видання відкриває біографічна довідка де подано у прямій хронології перелік основних дат життя і діяльності вченої.

Біобібліографічний покажчик складається з 4 розділів:

Перший розділ **«Наукові та навчально-методичні праці професора О. В. Заставецької»**, містить бібліографічні описи книг та публікацій за такими рубриками:

- Кандидатська і докторська дисертації та їх автореферати
- Монографії та навчально-методичні праці
- Статті у наукових фахових та інших виданнях

Другий розділ **«Редакційно-рецензійна діяльність О. В. Заставецької»** відображає рецензійну та редакційну діяльність у підготовці яких науковець брала участь, як головний редактор, голова або член редколегії; рецензії (з поміткою «Рец.»).

Третій розділ **«Дисертаційні дослідження під керівництвом О. В. Заставецької»** представляє бібліографічні описи дисертацій науковим керівником та опонентом яких була О. В. Заставецька, дипломні та магістерські роботи під керівництвом професора.

Розділ четвертий **«Література про життя та діяльність О. В. Заставецької»** вміщує публікації про життєвий шлях та науково-педагогічну діяльність професора О. В. Заставецьку.

Додатком до посібника є **Фотоматеріали** – світлини, які відображають життєвий і творчий шлях О. В. Заставецької, зокрема її участь у вчених нарадах, конференціях, семінарах тощо .

У межах розділів виділено підрозділи й окремі ділення, у середині яких матеріали згруповано за абеткою прізвищ авторів і назв публікацій – спершу праці кириличним друком, потім – латинським.

Для зручного та ефективного користування виданням розроблено науково-допоміжний апарат, який представлено: іменним покажчиком прізвищ осіб, відомості про яких є у бібліографічних записах даного видання. Бібліографічний

опис та скорочення слів здійснено за чинними в Україні стандартами. Документи пронумеровано, загальна кількість їх становить 497 позицій. Усі видання подаються мовою публікації, зберігаються орфографічні норми оригіналу.

Показчик не претендує на вичерпність.

Джерелами відбору документів для показчика були каталоги і картотеки: НБ ТНПУ ім. В. Гнатюка, Тернопільської обласної універсальної наукової бібліотеки (ТОУНБ), Тернопільської обласної бібліотеки для молоді, бібліографічні джерела та матеріали надані дочкою вченої – Заставецькою Л. Б. Завдяки Всесвітній мережі Інтернет, переглянуто електронні каталоги Наукової бібліотеки Чернівецького національного університету імені Юрія Федьковича та Львівського національного університету імені Івана Франка.

Показчик адресовано науковцям, докторантам, аспірантам, працівникам науково-методичних центрів, наукових бібліотек, педагогічним працівникам, студентам.

Усі пропозиції та критичні зауваження, просимо надсилати за адресою:

46027

Наукова бібліотека ТНПУ ім. В. Гнатюка

вул. М. Кривоноса, 2 м. Тернопіль

e-mail: library @tnpu.edu.ua

## Біографічна довідка О. В. Заставецької

Її малою Батьківщиною було село Купчинці Козівського району Тернопільської області, де народилась майбутня вчена 27.04.1953 р. у селянській сім'ї. Закінчила у 1970 р. Купчинецьку середню школу з золотою медаллю Любов до географії О.Заставецька винесла ще зі шкільного періоду. У той час вона брала участь у олімпіадах з географії обласного та республіканського рівня. Навчання продовжила у Львівському державному університеті, який закінчила у 1975 р. з відзнакою.

Спочатку О. Заставецька працювала вчителем географії (1975–1977 рр.) у Купчинецькій середній школі, а з 1977 р. до 1982 р. навчалась у аспірантурі в Київському педагогічному інституті. У 1982 р. захистила кандидатську дисертацію на тему «Географічні основи комплексного економічного і соціального розвитку території, за спеціальністю 11.00.02 – економічна та соціальна географія (науковий керівник – акад. М. М. Паламарчук); у 1998 р. відбувся захист докторської дисертації «Науково-методичні основи дослідження обласного соціально-економічного комплексу».

З 1982 р. працювала у Тернопільському державному педагогічному інституті (тепер національному університеті) спочатку асистентом, старшим викладачем, а пізніше – доцентом і професором.

З 2000 р. і до останніх днів життя Ольга Заставецька працювала завідувачем кафедри географії України і туризму.

О. Заставецька була редактором Всеукраїнського періодичного часопису «Історія української географії», член редколегії наукового збірника «Наукові записки ТНПУ ім. В. Гнатюка. Сер. Географія», «Регіональні аспекти розміщення продуктивних сил України», «Тернопільського енциклопедичного словника», видання «Історія міст і сіл Тернопільської області», атласів із серії «Моя мала Батьківщина – Тернопільська область», «Моя мала Батьківщина – Хмельницька область» та ін.

Дійсний член Наукового товариства імені Шевченка (з 2003 року), член Вченої ради Українського географічного товариства, академік Академії соціального управління.

Була членом спеціалізованих вчених рад з захисту дисертацій у Львівському національному університеті ім. І.Франка та у Чернівецькому національному університеті ім. Ю.Федьковича за спеціальністю 11.00.02 – економічна та соціальна географія.

Під керівництвом О. Заставецької виконано 15 дисертаційних робіт, вона була рецензентом багатьох монографій і навчальних посібників, опонентом дисертацій.

Ольга Володимирівна вивчала проблеми географії, комплексного економічного та соціального розвитку Західного регіону України, питання географічного краєзнавства і методики викладання географії.



Вона була автором понад 300 наукових праць, у тому числі монографій «Тернопільська область: Географічні основи комплексного економічного і соціального розвитку» (1997), «Соціальна спрямованість промислового розвитку регіону (суспільно-географічне дослідження)» (2011, у співавт.), «Географія Тернопільської області» (2017; колективна монографія) та ін.

Відома Ольга Володимірівна як автор навчальних посібників та підручників для школи, які здобули неабияку популярність серед педагогів та школярів і витримали багаторазові перевидання: підручник для 8 класу «Фізична географія України», для 9 класу «Економічна і соціальна географія України», «Твій рідний край. Тернопільщина» (2001–2017 рр.; співавт.), «Географія Тернопільської області» (1994, 1996, 1998, 2000, 2003; співавт.), «Довідник школяра» (2000). О. Заставецька разом із І. Дітчуком розробили та опублікували календарно-тематичне планування з географії та основ економіки для 6–11 класів, збірники задач з географії для учнів 8–9 класів, які були доповнені численними ілюстраціями і розв'язками, збірники тестових завдань для 6–10 класів.

О. Заставецька була одним із ініціаторів введення курсу «Рідний край» у шкільну програму з географії і одна з перших авторів, яка створила підручник для цього курсу.

Ольга Заставецька залишиться в пам'яті численних учнів та студентів як талановитий педагог, яка зуміла запалити іскру любові до географічної науки в багатьох своїх підопічних. Серед навчальних курсів, які викладала О. Заставецька: «Економічна і соціальна географія України», «Теорія і методологія географічної науки», «Математичні методи в географії» та спецкурси «Історія вітчизняних географічних досліджень», «Географічні основи регіональної економічної політики» та ін.

Під її керівництвом було написана величезна кількість дипломних і магістрських робіт, студентських наукових робіт та робіт учнів МАН, котрі не раз здобували перемогу на всеукраїнському рівні.

Вчена була невтомним організатором науки в регіоні, організовувала і проводила міжнародні, всеукраїнські та регіональні конференції, присвячені історії географії, сучасним проблемам географічної науки, краєзнавства і туризму, визначним постатям географічної науки (С. Рудницькому, О. Степанів, В. Кубійовичу та ін.).

Вона неодноразово нагороджувалася почесними грамотами за вагомий внесок у розвиток науки від Тернопільської обласної державної адміністрації, обласної ради, міської ради, Тернопільського обласного інформаційно-туристичного краєзнавчого центру, Наукового товариства імені Т. Шевченка та Українського географічного товариства, Міністерства освіти і науки України.

До останніх днів життя це була сповнена енергії, планів та творчих задумів особистість.

## Наукові та навчально-методичні праці професора О. В. Заставецької

### Кандидатська і докторська дисертації та їх автореферати

1. **Соціально-економічний комплекс обласного регіону: теоретико-методологічні основи розвитку і територіальної організації** : дис... д-ра геогр. наук : 11.00.02 / Заставецька Ольга Володимирівна ; Львівський держ. ун-т ім. Івана Франка. – Львів, 1997. – 391 с.
2. **Соціально-економічний комплекс обласного регіону: теоретико-методологічні основи розвитку і територіальної організації** : автореф. дис. д-ра географ. наук : 11.00.02 – економічна та соціальна географія / Заставецька Ольга Володимирівна ; Київський університет імені Т. Шевченка. – Київ, 1998. – 33 с.
3. **Экономико-географические основы комплексного экономического развития территории (на примере Тернопольской области УССР)** : дисс. ... канд. геогр. наук : 11.00.02 / Заставецкая Ольга Владимировна ; Киев. гос. пед. ин-т им. А. М. Горького. – Защищена 14.05.1982. – Киев, 1982. – 203 с. : табл., рис. – Библиогр.: с. 175–194.
4. **Экономико-географические основы комплексного экономического развития территории (на примере Тернопольской области УССР)** : автореф. дис. на соиск. уч. степ. канд. геогр. наук : 11.00.02 – экономическая и социальная география / Заставецкая Ольга Владимировна ; Морской гидрофизический ин-т АН УССР. – Киев, 1982. – 18 с.

### Монографії та навчально-методичні праці

5. **Вивчення виробничо-територіальних комплексів в курсі «Основи промислового і сільськогосподарського виробництва»** : методичні вказівки / О. В. Заставецька. – Тернопіль. – 1984. – 31 с.
6. **Вивчення природи своєї області в курсі «Землезнавство і краєзнавство»** : методичні вказівки / О. В. Заставецька, Б. І. Заставецький, Й. М. Свинко. – Тернопіль. – 1986. – 39 с.
7. **Вивчення природних ресурсів з використанням методу продно-ресурсних циклів у вузівському курсі «Економічна географія СРСР»** : методичні вказівки / О. В. Заставецька. – Київ : КДПІ. – 1981. – 36 с.
8. **Вивчення своєї області в курсах шкільної географії** : методичні вказівки / О. В. Заставецька, І. Т. Овчаренко, Б. І. Заставецький. – Тернопіль, 1989. – 61 с.
9. **Вища педагогічна освіта і наука України: історія, сьогодення та перспективи розвитку**. Тернопільська область / авт. кол.: В. П. Андрущко, Ю. В. Буган, Б. Б. Буяк, О. Т. Винничук, Г. М. Груць, П. З. Гуцал, О. В. Заставецька ; [за заг. ред. В. П. Кравця] ; редкол.: В. Г. Кремень, В. П. Андрущенко, Г. О. Нестеренко та [ін.]. – Київ : Знання України, 2011. – 279 с.

10. **Географічна, туристична та екологічна практики у Дністровському каньйоні** : навчальний посібник для студентів вищих навчальних закладів / О. В. Заставецька, Д. О. Зорін, В. М. Триснюк. – Тернопіль : Терно-граф, 2010. – 200 с.
11. **Географія** : державна підсумкова атестація. 9 клас / О. В. Заставецька, І. Л. Дітчук. – Тернопіль : Підручники і посібники, 2013. – 144 с.
12. **Географія** : державна підсумкова атестація. 11 клас / І. Л. Дітчук, О. В. Заставецька. – Тернопіль : Підручники і посібники, 2006. – 112 с.
13. **Географія** : державна підсумкова атестація. 11 клас / І. Л. Дітчук, О. В. Заставецька. – Тернопіль : Підручники і посібники, 2013. – 112 с.
14. **Географія** : збірник тестових завдань для підготовки до зовнішнього незалежного оцінювання за чинною програмою ЗНО / Ольга Варакута, Ігор Дітчук, Ольга Заставецька. – Тернопіль : Підручники і посібники, 2015. – 191 с.
15. **Географія** : посібник для слухачів факультетів довузівської підготовки / О. В. Заставецька, А. В. Кузишин. – 2-ге вид., випр. – Тернопіль : ТНПУ ім. В. Гнатюка, 2006. – 500 с.
16. **Географія** : тестові завдання для підготовки до зовнішнього незалежного оцінювання / О. Варакута, І. Дітчук, О. Заставецька. – Тернопіль : Підручники і посібники, 2012. – 240 с.
17. **Географія** : тестові завдання для підготовки до зовнішнього незалежного оцінювання за чинною програмою ЗНО / Ольга Варакута, Ігор Дітчук, Ольга Заставецька. – Тернопіль : Підручники і посібники, 2013. – 255 с.
18. **Географія** : тестові завдання для підготовки до зовнішнього незалежного оцінювання : за чинною програмою ЗНО : [посібник] / Ольга Варакута, Ігор Дітчук, Ольга Заставецька. – Тернопіль : Підручники і посібники, 2013. – 191 с.
19. **Географія** : тестові завданнями для підготовки до зовнішнього незалежного оцінювання / О. М Варакута, І. Л. Дітчук, О. В Заставецька. – Переробл. і допов. – Тернопіль : Підручники і посібники, 2016. – 240 с.
20. **Географія. 9 клас** : навчальний посібник для підготовки до державної підсумкової атестації (з матеріалами для характеристик обл.) / Ігор Дітчук, Ольга Заставецька. – Тернопіль : Підручники і посібники, 2008. – 128 с.
21. **Географія Закарпатської області. 8–9 класи** : навчальний посібник для учнів / О. В. Заставецька, Б. І. Заставецький, І. Л. Дітчук, Д. В. Ткач. – Тернопіль : Підручники і посібники, 1996. – 96 с.
22. **Географія материків і океанів. 7 клас** : тест-контроль / О. Варакута, І. Дітчук, О. Заставецька. – Тернопіль : Підруч. і посіб., 2012. – 84 с.
23. **Географія материків і океанів. 7 клас** : тестовий контроль : [посібник] / Ольга Варакута, Ігор Дітчук, Ольга Заставецька. – Тернопіль : Підручники і посібники, 2015. – 64 с.

24. **Географія материків і океанів. 7 клас** : тестовий контроль : [зошит для контролю знань] / Ольга Варакута, Ігор Дітчук, Ольга Заставецька. – Тернопіль : Підручники і посібники, 2011. – 80 с.
25. **Географія материків і океанів. 7 клас** : тестовий контроль : [зошит для контролю знань] / О. Варакута, І. Дітчук, О. Заставецька. – Тернопіль : Підручники і посібники, 2016. – 144 с.
26. **Географія населення** : методичні вказівки до виконання лабораторних робіт / О. В. Заставецька, Б. І. Заставецький. – Тернопіль, 1988. – 26 с.
27. **Географія населення України** : навчальний посібник для студентів географічних спеціальностей / О. В. Заставецька, Б. І. Заставецький, Д. В. Ткач. – Тернопіль : ТДПУ ім. В. Гнатюка, 2001. – 147 с.
28. **Географія населення України** : навчальний посібник для студентів географічних спеціальностей / О. В. Заставецька, Б. І. Заставецький, Д. В. Ткач. – 2-е вид., допов. – Тернопіль : ТНПУ ім. В. Гнатюка, 2003. – 149 с.
29. **Географія населення України** : навчальний посібник для студентів географічних спеціальностей / О. В. Заставецька, Б. І. Заставецький, Д. В. Ткач. – [Вид. 3-тє, допов. і перероб.]. – Тернопіль : [ТНПУ ім. В. Гнатюка], 2007. – 136 с.
30. **Географія Тернопільської області. 8–9 класи** : навчальний посібник для учнів / О. В. Заставецька, Б. І. Заставецький, Д. В. Ткач. – Тернопіль : ТОД, 1994. – 88 с.
31. **Географія Тернопільської області. 8–9 класи** : навчальний посібник для учнів / О. В. Заставецька, Б. І. Заставецький, Д. В. Ткач. – Тернопіль : Підручники і посібники, 1998. – 96 с.
32. **Географія Тернопільської області. 8–9 класи** : навчальний посібник / О. В. Заставецька, Б. І. Заставецький, Д. В. Ткач. – 3-тє вид., допов. – Тернопіль : Підручники і посібники, 2001. – 104 с.
33. **Географія Тернопільської області. 8–9 класи** : навчальний посібник / О. В. Заставецька, Б. І. Заставецький, Д. В. Ткач. – 4-тє вид., допов. – Тернопіль : Підручники і посібники, 2003. – 144 с.
34. **Географія Тернопільської області. 8–9 класи** : навчальний посібник / О. В. Заставецька, Б. І. Заставецький, Д. В. Ткач ; [ред. Л. Вознюк]. – Вид. 5-тє, допов. – Тернопіль : Підручники і посібники, 2012. – 144 с.
35. **Географія Тернопільської області. 8–9 кл** : навчальний посібник для учнів / О. В. Заставецька, Б. І. Заставецький, Д. В. Ткач. – Вид. 6-тє, допов. – Тернопіль : Підручники і посібники, 2016. – 143 с.
36. **Географія України** : матеріали до відповідей на екзаменаційні білети. 9 клас / О. В. Заставецька, Б. Я. Федунік. – Тернопіль : Підручники & посібники, 2000. – 64 с.

37. **Географія України. 8 клас** : навчальний посібник / І. Л. Дітчук, О. В. Заставецька. – Тернопіль : Навчальна книга-Богдан, 2002. – 132 с.
38. **Географія України. 8 клас** : навчальний посібник / І. Л. Дітчук, О. В. Заставецька. – 2-е вид., допов. – Тернопіль : Навчальна книга-Богдан, 2003. – 160 с.
39. **Географія України. 8 клас** : тест-контроль / О. Варакута, І. Дітчук, О. Заставецька. – Тернопіль : Підручники і посібники, 2012. – 80 с.
40. **Географія України. 8 клас** : навчальний посібник / І. Л. Дітчук, О. В. Заставецька. – Тернопіль : Навчальна книга-Богдан, 2016. – 160 с.
41. **Географія України. 9 клас** : матеріали до відповідей на екзаменаційні білети / О. В. Заставецька, Б. Я. Федунік. – Тернопіль : Підручники і посібники, 1999. – 64 с.
42. **Географія України. 9 клас** : навчальний посібник / І. Л. Дітчук, О. В. Заставецька, Д. В. Ткач. – 2-ге вид., допов. – Тернопіль : Навчальна книга-Богдан, 2003. – 168 с.
43. **Географія України. 9 клас** : тест-контроль / О. Варакута, І. Дітчук, О. Заставецька. – Тернопіль : Підручники і посібники, 2012. – 94 с.
44. **Географія України. Економічна і соціальна географія України. 9 клас** : навчальний посібник / І. Л. Дітчук, О. В. Заставецька, Д. В. Ткач. – Тернопіль : Навчальна книга-Богдан, 2016. – 168 с.
45. **Географія Хмельницької області. 8–9 класи** : навчальний посібник для учнів / О. В. Заставецька, Б. І. Заставецький, І. Л. Дітчук. – Тернопіль, 1995. – 96 с.
46. **Географія. 11 клас** : відповіді на питання екзаменаційних білетів / І. Л. Дітчук [та ін]. – Тернопіль : Підручники & посібники, 1999. – 128 с.
47. **Географія. 11 клас** : відповіді на питання екзаменаційних білетів / І. Л. Дітчук [та ін]. – Тернопіль : Підручники & посібники, 2000. – 128 с.
48. **Географія. 11 клас** : державна підсумкова атестація / І. Л. Дітчук [та ін]. – Тернопіль : Підручники & посібники, 2002. – 112 с.
49. **Географія. 11 клас** : державна підсумкова атестація / І. Л. Дітчук, О. В. Заставецька. – Тернопіль : Підручники & посібники, 2003. – 128 с.
50. **Географія. 11 клас** : державна підсумкова атестація / І. Л. Дітчук, О. В. Заставецька. – Тернопіль : Підручники & посібники, 2004. – 128 с.
51. **Географія. 11 клас** : державна підсумкова атестація / О. В. Заставецька, І. Л. Дітчук. – Тернопіль : Підручники & посібники, 2015. – 112 с.
52. **Географія. 9 клас** : державна підсумкова атестація / І. Дітчук, О. Заставецька. – Тернопіль : Підручники і посібники, 2003. – 112 с.
53. **Географія. 9 клас** : навчальний посібник для підготовки до державної підсумкової атестації (з матеріалами для характеристик областей) / І. Дітчук, О. Заставецька. – Тернопіль : Підручники & посібники, 2004. – 128 с.



54. **Географія. 9 клас** : зразки відповідей на екзаменаційні білети / О. В. Заставецька, Б. Я. Федунік, І. М. Вітенко. – Тернопіль : Підручники і посібники, 1998. – 64 с.
55. **Географія** : збірник тестових завдань для підготовки до зовнішнього незалежного оцінювання за чинною програмою ЗНО / Ольга Варакута, Ігор Дітчук, Ольга Заставецька. – Тернопіль : Підручники і посібники, 2017. – 191 с.
56. **Економічна та соціальна географія України. 8–9 класи** : збірник задач і вправ / О. В. Заставецька, Б. Я. Федунік. – Тернопіль : Навчальна книга-Богдан, 1999. – 64 с.
57. **Економічна та соціальна географія України. 8–9 класи** : задачі та вправи / О. В. Заставецька. – Вид. 3-тє допов. і перероб. – Тернопіль : Навчальна книга-Богдан, 2016. – 64 с.
58. **Загальна географія** : тематичне оцінювання у тестах і запитаннях. 6 клас : дидактичні матеріали / О. В. Заставецька. – Тернопіль : Підручники & посібники, 2003. – 48 с.
59. **Загальна географія. 6 клас** : тест-контроль : рівень стандарту / О. Варакута, І. Дітчук, О. Заставецька ; ред. В. Хіхловський. – Тернопіль : Підручники і посібники, 2010. – 80 с.
60. **Загальна географія. 6 клас** : тест-контроль / О. Варакута, І. Дітчук, О. Заставецька. – Тернопіль : Підручники і посібники, 2012. – 256 с.
61. **Загальна географія. 6 клас** : тест-контроль / О. В. Заставецька, І. Л. Дітчук, О. М. Варакута. – Тернопіль : Підручники і посібники, 2015. – 80 с.
62. **Загальна географія. 7 клас** : тест-контроль / О. В. Заставецька, І. Л. Дітчук, О. М. Варакута. – Тернопіль : Підручники і посібники, 2015. – 80 с.
63. **Загальна географія. 8 клас** : тест-контроль / О. В. Заставецька, І. Л. Дітчук, О. М. Варакута. – Тернопіль : Підручники і посібники, 2015. – 80 с.
64. **Загальна географія 9 клас** : тест-контроль / О. В. Заставецька, І. Л. Дітчук, О. М. Варакута. – Тернопіль : Підручники і посібники, 2015. – 80 с.
65. **Збірник задач з фізичної географії** : навчальний посібник для учнів 6–8 кл. / О. В. Заставецька. – Тернопіль : Підручники і посібники, 1996. – 40 с.
66. **Календарне поурочне планування з географії. 5–10 класи** / І. Л. Дітчук [та ін.]. – Тернопіль : Підручники & посібники, 2002. – 96 с.
67. **Календарно-тематичне планування. Географія (з курсом "Рідний край"). Природознавство. 5–10 класи** / І. Л. Дітчук, О. В. заставецька [та ін.]. – Тернопіль : Підручники і посібники, 2006. – 111 с.
68. **Календарно-тематичне планування. Географія. 6–9 класи. Географія. 10 клас. Рідний Край. 5 клас. Природознавство. 5–6 класи. Економіка. 11 клас : рівень стандарту, академічний рівень** / [І. Дітчук, О. Заставецька, Н. Чотарі]. – Тернопіль : Підручники і посібники, 2013. – 111 с.

69. **Календарно-тематичне планування.** Природознавство. 5 клас. Рідний край. 5 клас. Географія. 6–9 класи. Географія. 10 клас. Економіка. 11 клас : рівень стандарту, академічний рівень / [І. Дітчук, О. Заставецька, Н. Чотарі]. – Тернопіль : Підручники і посібники, 2014. – 111 с.
70. **Календарно-тематичне планування.** Природознавство. 5 клас. Рідний край. 5 клас. Географія. 6–9 класи. Географія. 10 клас. Економіка. 11 клас : рівень стандарту, академічний рівень / [І. Л. Дітчук, О. В. Заставецька, Н. П. Чотарі]. – Тернопіль : Підручники і посібники, 2015. – 111 с.
71. **Календарно-тематичне планування.** Природознавство. 5 клас. Рідний край. 5 клас. Географія 6–9 класи. Географія. 10 клас. Економіка. 11 клас : рівень стандарту, академічний рівень / [І. Л. Дітчук, О. В. Заставецька, Н. П. Чотарі]. – Тернопіль : Підручники і посібники, 2016. – 111, [1] с.
72. **Картографія з основами топографії.** **Картографія** : методичні вказівки до виконання лабораторних робіт / О. Заставецька. – Тернопіль : [б. в.], 1983. – 31 с.
73. **Катографія з основами топографії.** **Топографія** : методичні вказівки до виконання лабораторних робіт / О. Заставецька. – Тернопіль : [б. в.], 1983. – 34 с.
74. **Комплексний економічний і соціальний розвиток території: теоретичні і методичні основи дослідження** / О. Заставецька. – Тернопіль : ТДПУ, 1997. – 233 с.
75. **Концепція розвитку туризму Тернопільської області на 2015–2020 роки** / О. В. Заставецька, Т. Б. Заставецький, К. Д. Дударчук [та ін.]. – Тернопіль : Тернопільська обласна державна адміністрація, 2015 – 122 с.
76. **Математичні методи в географії** : методичні вказівки до виконання практичних робіт / О. В. Заставецька. – Тернопіль : ТДПУ, 1999. – 52 с.
77. **Математичні методи в географії** : методичні вказівки до виконання практичних робіт / О. В. Заставецька. – Тернопіль : [ТНПУ], 2007. – 52 с.
78. **Математичні методи в географії** : методичні вказівки до практичних занять / О. В. Заставецька. – Тернопіль : [ТНПУ], 2013. – 52 с.
79. **Методичні вказівки до написання курсових робіт з економічної і соціальної географії СРСР** / О. В. Заставецька. – Тернопіль : [б. в.], 1988. – 24 с.
80. **Методичні вказівки до написання курсових робіт з економічної і соціальної географії СРСР** / О. В. Заставецька. – Тернопіль : [б. в.], 1989. – 24 с.
81. **Тернопільська область** : географічний атлас / О. В. Заставецька. – Київ : Мапа, 2009. – 20 с. – (Моя мала Батьківщина).
82. **Хмельницька область** : географічний атлас / О. В. Заставецька, І. Л. Дітчук, Д. В. Ткач. – Київ : Мапа, 2010. – 20 с. – (Моя мала Батьківщина).
83. **Основи екологічних знань** : навчальні матеріали / Б. Я. Федунік, Я. О. Мариняк, О. В. Заставецька [та ін.]. – Тернопіль, 1994. – 176 с.
84. **Природа рідного краю. Дніпропетровська область** : додаток до посібників / О. В. Заставецька. – Тернопіль : Навчальна книга-Богдан, 2016. – 8 с.
85. **Природа рідного краю. Запорізька область** : додаток до посібників / О. В. Заставецька. – Тернопіль : Навчальна книга-Богдан, 2016. – 8 с.

86. **Природа рідного краю. Київська область** : додаток до посібників / О. В. Заставецька. – Тернопіль : Навчальна книга-Богдан, 2016. – 8 с.
87. **Природа рідного краю. Львівська область** : додаток до посібників / О. В. Заставецька. – Тернопіль : Навчальна книга-Богдан, 2016. – 8 с.
88. **Природа рідного краю. Харківська область** : додаток до посібників / О. В. Заставецька. – Тернопіль : Навчальна книга-Богдан, 2016. – 8 с.
89. **Природа рідного краю. Чернігівська область** : додаток до посібників / О. В. Заставецька. – Тернопіль : Навчальна книга-Богдан, 2016. – 8 с.
90. **Програма додаткового фахового вступного випробування (співбесіда) зі спеціальності 242 Туризм при вступі на навчання для здобуття ступеня «Бакалавр» для вступників на базі неповної вищої освіти (ОКР "молодший спеціаліст")** [Електронний варіант] / уклад.: О. В. Заставецька, А. В. Кузишин. – Тернопіль : [б. в.], 2012. – 7 с.
91. **Програма фахового вступного випробування з географії** : для вступників за напрямками підготовки 7.04010401 «Географія», 8.04010401 «Географія» на базі освітньо-кваліфікаційного рівня «бакалавр» / [уклад. О. Заставецька, Б. Заблоцький, П. Дем'янчук]. – Тернопіль : [б. в.], 2012. – 12 с.
92. **Рідний край. Тернопільщина. 5 клас** / О. В. Заставецька, Б. І. Заставецький, І. Вітенко. – Тернопіль : Підручники і посібники, 2002. – 128 с.
93. **Рідний край. Тернопільщина. 5 клас** : [підручник] / О. Заставецька, Б. Заставецький, І. Вітенко. – Тернопіль : Підручники і посібники, 2001. – 127 с.
94. **Роль національно-культурних товариств у розвитку міжнародного туризму** / О. В. Заставецька, К. Д. Дударчук, І. Ілляш // Наукові записки Тернопільського національного педагогічного університету ім. В. Гнатюка. Сер. Географія. – Тернопіль, ТНПУ ім. В. Гнатюка, 2013. – № 2 (35). – С. 96–100.
95. **Соціальна спрямованість промислового розвитку регіону (суспільно-географічне дослідження)** : монографія / О. В. Заставецька, Н. Є. Копер. – Львів : Сполом, 2011. – 208 с.
96. **Твій рідний край. Тернопільщина. 4 клас** : навчальний посібник / О. В. Заставецька, Л. Б. Заставецька. – Тернопіль : Навчальна книга-Богдан, 2005. – 48 с.
97. **Твій рідний край. Тернопільщина. 4 клас** : навчальний посібник / Заставецька Л. Б., Заставецька О. В. – Тернопіль : Навчальна книга-Богдан, 2016. – 48 с.
98. **Тернопільська область: географічні основи комплексного економічного і соціального розвитку** / Ольга Заставецька. – 2-ге вид., перероб. – Львів : [б. в.], 1997. – 211 с.
99. **Тернопільська область: географічні основи комплексного економічного і соціального розвитку** / О. В. Заставецька. – Тернопіль : ТДПУ, 1993. – 211 с.
100. **Туристичні ресурси рідного краю** : навчально-методичний посібник для самостійної роботи студентів / О. В. Заставецька, К. Д. Дударчук. – Тернопіль : ТНПУ ім. В. Гнатюка, 2013. – 126 с.

101. **Фізична географія України. 8 клас** : підручник для загальноосвітніх навчальних закладів України / І. Л. Дітчук, О. В. Заставецька, В. М. Бойко. – Київ : Освіта, 2011. – 256 с.
102. **Фізична географія України. 8 клас** : підручник для загальноосвітніх навчальних закладів / І. Л. Дітчук, О. В. Заставецька, І. В. Брущенко. – Запоріжжя : Прем'єр, 2008. – 256 с.
103. **Фізична географія України. 8 клас** : тест-контроль : [зошит для контролю знань] / Ольга Варакута, Ігор Дітчук, Ольга Заставецька. – Тернопіль: Підручники і посібники, 2012. – 80 с.
104. **Фізична географія. 6–8 класи** : збірник задач і вправ / О. В. Заставецька. – Тернопіль : Навчальна книга-Богдан, 1999. – 48 с.
105. **Фізична географія. 6–8 класи** : збірник задач і вправ / О. В. Заставецька. – Вид. 2-ге допов і переробл. – Тернопіль : Навчальна книга-Богдан, 2008. – 56 с.
106. **Цыкл природоиспользования сельско-хозяйственных ресурсов как основа изучения АПК** / О. В. Заставецкая, Б.И. Заставецкий, Я. О. Марыняк. – Природно-ресурсный потенциал горных районов Кавказа. – Грозный, [б. и.], 1988. – С. 15.

#### **Статті у наукових фахових та інших виданнях**

107. **Введення персоналій в шкільний підручник з географії України як важливий засіб патріотичного виховання учнів** / Б. І. Заставецький, О. В. Заставецька // Учитель національної школи : тези наук.-практ. конф. / [відп. ред. А. В. Вихрущ]. – Тернопіль : ТДПІ, 1991. – Ч. 2. – С. 228–229.
108. **Вивчення наукової спадщини академіка Степана Рудницького в шкільному курсі географії** / О. В. Заставецька, Л. Б. Заставецька // Часопис соціально-економічної географії : збірник наукових праць / упоряд. Ю. Кандиба. – Харків : Екограф, 2007. – Вип. 3. – С. 26–30.
109. **Вивчення спецкурсу "Проблеми економічної та соціальної географії" у педінституті** / О. В. Заставецька // Розвиток педагогічної освіти і науки в Західних областях України : тези доповідей наук.-практ. конф. / редкол.: А. В. Вихрущ, Р. Т. Гром'як, Ю. В. Іващенко [та ін.]. – Тернопіль : [б. в.], 1990. – Ч. 2. – С. 250–252.
110. **Висвітлення географії східної української діаспори в творчій спадщині Володимира Кубійовича** / Ольга Заставецька, Богдан Заставецький // Історія української географії і картографії : матеріали наук. конф., присвяч. 95-річчю від дня народж. проф. Володимира Кубійовича / ред. О. Шаблій. – Тернопіль : [б. в.], 1995. – С. 26–28.

- 111. Висвітлення природо-охоронних питань при вивченні курсу «Фізична географія УРСР» в педінституті / Б. І. Заставецький, О. В. Заставецька, Д. В. Ткач, З. Т. Думка // Проблеми охорони природи і відтворення природно-ресурсного потенціалу Західного Поділля : тези доповідей регіональної наук.-практ. конф. Секція 3/4 : Охорона природи ; Екологічна освіта / редкол.: В. І. Заставецький, О. В. Заставецька, В. П. Кравець [та ін.]. – Тернопіль : [б. в.], 1990. – С. 144–146.**
- 112. Відображення розвитку освіти і культури Тернопільської області в краєзнавчому атласі для середньої школи / О. В. Заставецька // Розвиток освіти і культури в західних областях УРСР (1939–1989 рр.) : тези доповідей наук.-практ. конф. / [редкол.: А. В. Вихрущ, А. В. Гром'як, Р. Т. Іващенко та ін.]. – Тернопіль, 1989. – Ч. 1. – С. 87–88.**
- 113. Вітчизняна географія у постатях, раритетах, наукових осередках, хроніці та фактах на сторінках часопису „Історія української географії і картографії” : (до 10-річчя наукового видання) / О. В. Заставецька, І. Л. Дітчук // Історія української географії : всеукраїнський науково-теоретичний часопис / редкол.: О. І. Шаблій, О. В. Заставецька, І. Л. Дітчук. – Тернопіль : ТНПУ ім. В. Гнатюка, 2010. – Вип. № 22. – С. 148–159.**
- 114. Внесок Володимира Кубійовича у вивчення господарства України / О. Заставецька // Історія української географії та картографії: проблеми і перспективи : матеріали Другої всеукраїнської наук. конференції, 4–5 грудня 2000 р. / редкол.: О. В. Заставецька, Я. О. Мариняк, А. В. Кузишин. – Тернопіль : ТНПУ, 2000. – С. 1–2.**
- 115. Внесок професора Олега Шаблія у розвиток суспільної географії / О. Заставецька, Л. Вісьтак, І. Дітчук. // Історія української географії : всеукраїнський науково-теоретичний часопис / редкол.: О. І. Шаблій, О. В. Заставецька, І. Л. Дітчук. – Тернопіль : ТНПУ ім. В. Гнатюка, 2015. – Вип. 32. – С. 18–21.**
- 116. Внутрішньообласні соціально-економічні райони / О. В. Заставецька // Географія Тернопільської області [монографія] : в 2 т. Т. 2 : Населення. Господарство / ТНПУ ім. В. Гнатюка ; за ред. М. Я. Сивого, Л. Б. Заставецької. – Тернопіль : Крок, 2017. – С. 201–205.**
- 117. Володимир Геринович як географ і краєзнавець / Б. Заставецький, О. Заставецька, Б. Федунік // Історія української географії і картографії : матеріали наук. конф., присв. 95-річчю від дня народж. проф. Володимира Кубійовича / ред. О. Шаблій. – Тернопіль : [б. в.], 1995. – С. 176–177.**
- 118. Вплив процесу старіння населення на формування трудового потенціалу регіону / О. В. Заставецька, Л. Б. Заставецька // Регіональні проблеми зайнятості і ринку праці : матеріали Всеукраїнської науково-практичної конференції (13–14 травня, 2004 р.). – Тернопіль : Економічна думка, 2004. – С. 21–22.**



- 119. Всеукраїнська науково-практична конференція-семінар "Туристичні ресурси як чинник розвитку території"** (Тернопіль–Заліщики, 9–10 груд. 2011 р.) / О. Заставецька // *Історія української географії : всеукраїнський науково-теоретичний часопис* / редкол.: О. І. Шаблій, О. В. Заставецька, І. Л. Дітчук. – Тернопіль : ТНПУ ім. В. Гнатюка, – 2011. – Вип. 24. – С. 136–137 : фото.
- 120. Всеукраїнський часопис "Історія української географії"**: наукова проблематика і значення для вивчення спадщини українських вчених / Ольга Заставецька, Тарас Заставецький // *Історія української географії та картографії : збірник матеріалів III Міжнар. наук. конф., присвяченої 130-літньому ювілею акад. С. Рудницького* (Тернопіль, 6–7 груд. 2007 р.) / редкол.: О. В. Заставецька, І. Л. Дітчук, Я. І. Жупанський [та ін.]. – Тернопіль : ТНПУ ім. В. Гнатюка, 2007. – С. 213–215. – Бібліогр. наприкінці ст.
- 121. Всеукраїнські конференції з історії української географії та картографії** / О. Заставецька, А. Кузишин // *Історія української географії та картографії : всеукраїнський науково-теоретичний часопис* / редкол.: О. І. Шаблій, О. В. Заставецька, Я. І. Жупанський [та ін.]. – Тернопіль : Підручники і посібники, 2000. – Вип. № 2. – С. 95.
- 122. Географічні аспекти цільового комплексного програмування розв'язання актуальних проблем ОСЕК** / О. В. Заставецька // *Наукові записки Тернопільського державного педагогічного університету ім. В. Гнатюка. Сер. Географія* / редкол.: С. І. Ішук, Я. І. Жупанський, О. В. Заставецька [та ін.]. – Тернопіль : ТДПУ ім. В. Гнатюка, 1998. – № 1. – С. 33–36.
- 123. Географічні засади формування територіальних громад у світлі нового адміністративно-територіального устрою України** / О. Заставецька, Т. Заставецький // *Наукові записки Тернопільського державного педагогічного університету ім. В. Гнатюка. Сер. Географія*. – Тернопіль : ТДПУ ім. В. Гнатюка, 2005. – Вип. 2, спецвипуск : Регіональні суспільно-географічні дослідження / редкол.: Б. І. Данилишин, Я. І. Жупанський, О. В. Заставецька [та ін.]. – С. 10–13.
- 124. Географія культури – новий напрям української суспільної географії**: (відгук до виходу у світ наукової монографії І. І. Ровенчака "Географія культури: проблема теорії, методології та методики дослідження") / О. Заставецька, Т. Заставецький // *Історія української географії : всеукраїнський науково-теоретичний часопис* / редкол.: О. І. Шаблій, О. В. Заставецька, І. Л. Дітчук. – 2009. – Вип. 20. – С. 131–132.
- 125. Географо-туристичне положення Тернопільської області, як чинник розвитку туризму** / О. В. Заставецька, К. Д. Дударчук // *Сучасні особливості формування і управління інноваційним потенціалом регіонального розвитку туризму та рекреації із залученням молодіжного ресурсу : збірник тез доповідей міжнар. наук.-практичної конференції*, (Тернопіль, 15–17 жовтня 2015 р). – Тернопіль : ТНТУ ім. В. Гнатюка, 2015. – С. 293–295.

126. **Господарство Тернопільської області на сучасному етапі** / Ольга Заставецька // Тернопільщина. Історія міст і сіл : у 3 т. / редкол.: В. Хоминець, Л. Бицюра, О. Боберський [та ін.]. – Тернопіль : Терно-граф, 2013. – Т. 3. – С. 259–260.
127. **Давньозаселена земля** / О. В. Заставецька, Д. В. Ткач, Т. Б. Заставецький // Краєзнавство. Географія. Туризм. – 2006. – № 14/15. – С. 10–14.
128. **Дендропарки як об'єкти екотуризму** / О. В. Заставецька, К. Д. Дударчук, Г. Б. Головка // Природоохоронна спадщина: проблеми і перспективи (Дендрологія – важливий чинник екологічної безпеки) : Всеукраїнська науково-краєзнавча конференція присвячена 100-річчю від дня народження Миколи Денеки – заслуженого лісівника України, засновника Гермаківського дендрологічного парку, Тернопіль, 27 листоп. 2014 р. – Тернопіль, 2014.
129. **Деякі підходи до групування областей України за еколого-природно-ресурсним потенціалом** / О. В. Заставецька // Еколого-географічні дослідження в сучасній географічній науці (6-7 жовтня 1999р., Тернопіль, Україна) = Ecological-geographical research in modern science of geography : матеріали міжнар. наукової конференції (Тернопіль, 6–7 жовтня 1999 р.) / редкол.: П. Г. Шищенко., Л. П. Царик., О. В. Сингалевич. – Тернопіль : ТДПУ ім. В. Гнатюка, 1999. – С. 55–57.
130. **Деякі підходи до методики оцінки туристичних ресурсів** / О. В. Заставецька, К. Д. Дударчук // Стале природокористування: підходи, проблеми, перспектива : матеріали III міжнар. наук. конф., 28–29 травня 2010 р. – Тернопіль : Підручники і посібники, 2010. – С. 130–131.
131. **Діяльність Я. Жупанського для розвитку географічної науки і освіти Тернопільської області** / О. В. Заставецька, Я. О. Мариняк, А. В. Кузишин // Географія, картографія, географічна освіта. : матеріали Міжнародної науково-практичної конференції присвяченої 25-річчю створення кафедри географії України та регіоналістик і 80-річчю з дня народження професора Ярослава Жупанського (м. Чернівці, 9–11 жовтня 2014 р.). – Чернівці, 2014. – С. 19–22.
132. **Дністровський каньйон – природний геологічний музей** / О. Заставецька, Н. Сватко, І. Кавецький // Краєзнавство. Географія. Туризм : всеукраїнська газета для вчителів географії. – 2009. – № 32. – С. 10–11 : фото.
133. **До виходу у світ вибраних праць О. І. Шаблія "Суспільна географія"** : (у 2-х кн.). – Львів : Вид. центр ЛНУ ім. Івана Франка, 2015–2016. / О. Заставецька // Історія української географії : всеукр. наук.-теорет. часопис / редкол.: О. І. Шаблій [та ін.]. – Тернопіль, 2015. – Вип. 32. – С. 102–103
134. **До питання поліпшення структури "Економічної і соціальної географії України" у педагогічному університеті** / О. Заставецька // Матеріали Всеукраїнського наук.-практ. семінару з питань змісту та методичного забезпечення викладання географічних українознавчих дисциплін у вищій школі, 2–3 груд. 1997 р. / редкол.: Я. Жупанський, О. Шаблій, П. Шищенко, Б. Заставецький, О. Заставецька, Б. Федунік, Л. Царик. – Тернопіль : ТДПУ, 1998. – С. 16–17.

- 135. До проблем оптимізації галузевої і просторової структур господарського комплексу /** О. В. Заставецька // Тернопільщина: цілі і потенціал сталого природокористування : монографія / Л. П. Царик, П. Л. Царик, І. М. Барна, І. Ю. Чеболда, Л. В. Янковська, О. В. Заставецька та інші. – Тернопіль : СМП «Тайп», 2016. – С. 349–365.
- 136. Дослідження територіальної організації розселення – новий напрям в українській географії населення :** (до виходу в світ книги А. І. Доценка «Територіальна організація населення: теорія і практика», 2010) / О. В. Заставецька // Історія української географії : всеукраїнський науково-теоретичний часопис / редкол.: О. І. Шаблій, О. В. Заставецька, Я. І. Жупанський [та ін.]. – Тернопіль : Підручники і посібники, 2011. – Вип. 24. – С. 134–135.
- 137. Еколого-географічні проблеми розвитку соціально-економічного комплексу Тернопільської області /** О. В. Заставецька // Проблеми охорони природи і відтворення природничо-ресурсного потенціалу Західного Поділля : тези доповідей регіональної наук.-практ. конф. / редкол.: Б. І. Заставецький, О. В. Заставецька, В. П. Кравець [та ін.]. – Тернопіль : [б. в.], 1990. – Секція 1/2 : Методологічні проблеми охорони і відтворення природно-ресурсного потенціалу ; Територіальна організація продуктивних сил і відтворення природно-ресурсного потенціалу. – С. 111–113.
- 138. Загальна характеристика господарства /** О. В. Заставецька, Т. Б. Заставецький // Географія Тернопільської області : монографія : в 2 т. / за ред.: М. Я. Сивого, Л. Б. Заставецької. – Тернопіль : Крок, 2017. – Т. 2 : Населення. Господарство. – С. 55–67.
- 139. Закономірності розвитку соціально-економічних систем і систем природокористування /** О. В. Заставецька, Б. І. Заставецький, Д. В. Ткач // Проблеми охорони природи і відтворення природничо-ресурсного потенціалу Західного Поділля : тези доповідей регіональної наук.-практ. конф. / редкол.: Б. І. Заставецький, О. В. Заставецька, В. П. Кравець [та ін.]. – Тернопіль : [б. в.], 1990. – Секція 1/2 : Методологічні проблеми охорони і відтворення природно-ресурсного потенціалу ; Територіальна організація продуктивних сил і відтворення природно-ресурсного потенціалу. – С. 25–26.
- 140. Заслужують найвищої оцінки (до виходу у світ підручників з географії України Ф. Д. Заставного) /** О. Заставецька, Л. Царик // Історія української географії : всеукраїнський науково-теоретичний часопис / редкол.: О. І. Шаблій, О. В. Заставецька. – Тернопіль : Підручники і посібники, 2004. – Вип. 9. – С. 91–92.
- 141. Застосування комп'ютерних технологій - важливий засіб модернізації навчального процесу з географії /** О. В. Заставецька // Проблеми безперервної географічної освіти і картографії : збірник наукових праць / ХНУ ім. В. Н. Каразіна, Ін-т географії НАН України, Укр. геогр. т-во ; ред. І. Ю. Левицький. – Харків : [б. в.], 2002. – Вип. 3. – С. 64–65.

142. **Заходи для поліпшення краєзнавчого вивчення рідного краю в школі** / Б. І. Заставецький, О. В. Заставецька, Д. В. Ткач // Учитель національної школи тези наук.-практ. конф. / [відп. ред. А. В. Вихрущ]. – Тернопіль : ТДПІ. – 1991. – Ч. 2. – С. 223–225.
143. **Зростання самоврядності територій – основне завдання регіональної політики** / О. В. Заставецька, Л. Б. Заставецька // Міжнародні відносини країн Центрально-Східної Європи в умовах бігравітаційних процесів : матеріали Всеукр. наук.-практ. конф. (22–23 травня 2014 р.) / Хмельницький нац. ун-т. – Хмельницький, 2014. – С. 140–143.
144. **Інвестиційна привабливість рекреаційної сфери Тернопільської області** / О. В. Заставецька, К. Д. Дударчук // Теоретичні і прикладні напрямки розвитку туризму та рекреації в регіонах України : матеріали Всеукраїнської науково-практичної конференції з міжнародною участю, Кіровоград, 2–3 квітня 2015 р. – Кіровоград, 2015. – С. 20–25.
145. **Исследование региональных социально-экономических комплексов в целях программирования их развития** / О. Заставецкая // Географические системы: проблемы функционирования, моделирования и управления : тезисы Всесоюзной конференции молодых учёных (г. Казань, 2–6 февраля 1987 г.). – Казань : Изд-во Каз-го ун-та, 1987. – С. 51–53.
146. **Історико-культурні туристичні ресурси малих міст Тернопільської області: методика оцінки і стан збереження** / О. В. Заставецька, К. Д. Дударчук // Географія та екологія: наука та освіта : матеріали IV міжнар. науково-практичної конференції, 26–27 квітня 2012 р. – Умань : Сочінський, 2012. – С. 75–79.
147. **Історичні віхи кафедри географії України і туризму Тернопільського національного педагогічного університету** / О. Заставецька, Я. Мариняк, А. Кузишин // Історія української географії та картографії = History of Ukrainian Geography and Cartography : збірник матеріалів IV міжнар. наук. конф., присвяч. 110-літньому ювілею професора В. Кубійовича, 18–19 лист. 2010 р., м. Тернопіль / редкол.: О. В. Заставецька, І. Л. Дітчук, Т. Б. Заставецький [та ін.]. – Тернопіль : ТНПУ ім. В. Гнатюка, 2010. – С. 34–37.
148. **Картографічна енциклопедія Львова: до виходу у світ першого в Україні комплексного атласу міста** / І. Дітчук, О. Заставецька // Історія української географії : всеукраїнський науково-теоретичний часопис / редкол.: О. І. Шаблій, О. В. Заставецька, І. Л. Дітчук. – Тернопіль : [ТНПУ ім. В. Гнатюка], 2012. – Вип. 26. – С. 150–157.
149. **Картографічна інтерпретація біографії Шевченка : до виходу у світ атласу "Шляхами Великого Кобзаря"** / О. Заставецька, І. Дітчук // Історія української географії : всеукраїнський науково-теоретичний часопис / редкол.: О. І. Шаблій, О. В. Заставецька, І. Л. Дітчук. – Тернопіль : [ТНПУ ім. В. Гнатюка]. – Тернопіль, 2014. – Вип. 29/30. – С. 23–34.

150. **Кафедра географії України в Тернопільському державному педагогічному університеті** / О. Заставецька, Я. Мариняк, А. Кузишин // Історія української географії : всеукраїнський науково-теоретичний часопис / ред. Заставецька О. В. – Тернопіль : Підручники і посібники, 2002. – Вип. 6. – С. 43–49.
151. **Кафедра економічної і соціальної географії ЛНУ: погляд зсередини і ззовні** / О. В. Заставецька, О. І. Вісьтак // Львівська суспільно-географічна школа: історія, теорія, українознавчі студії : матеріали Всеукраїнської наук. конференції з участю закордонних вчених (м. Львів, 19–20 листопада 2015 р.) / [відп. ред. проф. О. Шаблій]. – Львів : ЛНУ ім. І. Франка, 2015. – С. 285–289.
152. **Комплексний економічний і соціальний розвиток регіонів в умовах переходу до ринку** / Б. І. Заставецький, О. В. Заставецька // Проблеми географії України : матеріали наукової конференції (Львів, 25–27 жовтня 1994 р.). – Львів : Львівський державний університет, 1994. – С. 38–39.
153. **Комплексний економічний і соціальний розвиток: основні риси та засоби досягнення в умовах ринкової економіки** / О. В. Заставецька // Матеріали VIII з'їзду Українського Географічного Товариства (м. Луцьк, жовтень 2000 р.). – Луцьк : Вежа, 2000. – С. 282–283.
154. **Монастириський район** / О. В. Заставецька, Б. І. Заставецький // Географічна енциклопедія України : в 3 т. / за ред. О. М. Маринич. – Київ : Українська Радянська Енциклопедія ім. М. П. Бажана, 1990. – Т. 2 : 3–О. – С. 385.
155. **Музеїфікація як спосіб збереження архітектурних споруд** / О. В. Заставецька, К. Д. Дударчук // Туризм як фактор розвитку регіону : матеріали Всеукраїнської науково-практичної конференції, 12–14 жовтня 2011 р. – Вінниця : ВДПУ, 2011. – С. 50–55.
156. **Музеїфікація як форма збереження замкових і палацових споруд** / О. В. Заставецька, Т. Б. Заставецький // Замковий туризм Тернопільської області: проблеми та перспективи розвитку : матеріали міжнар. наук.-практ. конф. (4 трав. 2012 р.) / редкол.: О. В. Заставецька, І. Г. Смирнов, О. Ю. Бордун [та ін.]. – Тернопіль : ТНПУ ім. В. Гнатюка, 2012. – С. 15–18.
157. **Науковий туризм – перспективний напрям туристичної діяльності у Придністер'ї** / О. В. Заставецька, Т. Б. Заставецький // Туристичні ресурси як чинник розвитку території : матеріали Всеукр. наук.-практ. конф.-семінару (9–10 груд. 2011 року, м. Тернопіль). – Тернопіль, 2012. – С. 169–171.
158. **Науково-методичні засади створення шкільного навчального посібника з географічного краєзнавства** / О. В. Заставецька, Д. В. Ткач // Теоретичні та прикладні проблеми краєзнавства і краєзнавства : матеріали Першої Всеукр. наук.-практ. конф. (Рівне, 24–25 квіт. 2002 р.) / Рівненськ. ін-т слов'янознавства Київ. славіст. ун-ту, Каф. міжнар. відносин і краєзнавства ; [голов. ред. Р. М. Постоловський та ін.]. – Рівне : [б. в.], 2002. – С. 89–90.



159. **Національно-культурні товариства як фактор розвитку міжнародного туризму** / О. В. Заставецька, Л. Б. Заставецька, К. Д. Дударчук // Подільські читання (Географія. Біологія. Екологія. Охорона природи) : матеріали II міжнародної науково-практичної конференції, Тернопіль, 23–24 травня 2013 року / редкол.: М. М. Барна, W. M. Weiner, З. Г. Гамкало [та ін.]. – Тернопіль : Тайп, 2013. – С. 69–71. – Бібліогр. наприкінці ст.
160. **Новітня українська суспільна географія** / О. Заставецька // Вісник НТШ : інформаційне видавництво / Світова Рада Наук. т-в імені Шевченка. – Львів : НТШ, 2010. – № 43. – С. 73–74.
161. **Об экономико-географических основах комплексного социально-экономического развития территории** / О. В. Заставецкая // Вопросы расселения населения и использования трудового потенциала в Юго-Западном экономическом районе : сборник научных трудов. – Ленинград : ГО СССР, 1991. – С. 43–60.
162. **Обласний регіон в системі соціально-економічного районування держави** / О. В. Заставецька, Д. В. Ткач // Наукові записки Тернопільського державного педагогічного університету ім. В. Гнатюка. Сер. Географія. – Тернопіль : ТДПУ ім. В. Гнатюка, 1999. – № 2 (7). – С. 58–60.
163. **Організація підготовки студентів до проведення красзнавчотуристичної роботи у ТНПУ** / О. Заставецька, Л. Заставецька // Забезпечення наступності змісту в системі ступеневої післядипломної освіти: українські традиції та Європейська практика : збірник статей. – Хмельницьк, 2012. – С. 189–192.
164. **Основні закономірності територіальної диференціації соціально-економічних систем** / О. В. Заставецька // Тези доповідей першої звітної наукової конференції викладачів та студентів географічного факультету Тернопільського педагогічного інституту за 1990 рік / відп. ред.: Б. І. Заставецький, Б. Я. Федунік ; редкол.: Р. Д. Бойко, О. В. Заставецька. – Тернопіль : ТДПІ, 1991. – С. 21.
165. **Основні напрями підготовки географів в Тернопільському Державному педагогічному університеті ім. Володимира Гнатюка** / О. Заставецька, І. Пушкар, Й. Свинко, Л. Царик // Наукові записки ТДПУ ім. В. Гнатюка. Сер. Географія. – Тернопіль : ТДПУ ім. В. Гнатюка, 2002. – Вип. 2 (7). – С. 268–271.
166. **Основні напрями трансформації структури господарства аграрних регіонів** / О. В. Заставецька, Л. Б. Заставецька // Актуальні проблеми наукового і освітнього простору в умовах поглиблення євроінтеграційних процесів : збірник тез доповідей за матеріалами міжнародної науково-практичної конференції (м. Мукачево, 14–15 травня 2015 р.). – Мукачево : Карпатська вежа, 2015. – Т. 1. – С. 24–27.

167. **Основні риси комплексного економічного і соціального розвитку території у перехідний до ринкових відносин період** / О. В. Заставецька // Регіональні аспекти розвитку і розміщення продуктивних сил України : збірник наукових праць. – Тернопіль, 1998. – Вип. 2. – С. 72–77.
168. **Основні риси трансформації галузевої структури господарства аграрних регіонів України** / О. В. Заставецька // Українська географія: сучасні виклики : матеріали XII З'їзду Українського географічного товариства (Вінниця, 17–20 травня 2016 р.). – Вінниця : Вінницький державний педагогічний університет імені Михайла Коцюбинського, 2016. – С. 147–150.
169. **Основні риси трансформації господарства Тернопільської області у кінці ХХ – на початку ХХІ ст.** / Ольга Заставецька // Наукові записки Тернопільського національного педагогічного університету ім. В. Гнатюка. Сер. Географія. – Тернопіль : ТНПУ ім. В. Гнатюка. – 2015. – Вип. 1 (38). – С. 71–78. – Біблігр. в кінці ст.
170. **Основні тенденції динаміки етнічного складу населення Тернопільської області за роки Радянської влади (1939-1989)** / О. В. Заставецька, Б. І. Заставецький // Тези доповідей і повідомлень 1-ї Тернопільської обласної наукової історико-краєзнавчої конференції. – Тернопіль, 1990. – Ч. 2. – С. 17–19.
171. **Основные методологические подходы к исследованию комплексного экономического развития территории** / О. В. Заставецкая, Б. И. Заставецкий, И. М. Пушкар, И. М. Свынко // Методические основы географических исследований природных и общественных территориальных комплексов : сборник научных трудов. – Киев : Наукова думка, 1989. – С. 103–107.
172. **Особенности территориальной организации промышленности Тернопольской области** / О. В. Заставецкая // Территориальная организация производства и расселения : сборник научных трудов. – Киев : КГПИ, 1982. – С. 78–84.
173. **Особливості комплексного економічного і соціального розвитку території в умовах переходу господарства на ринкові відносини** / Б. І. Заставецький, О. В. Заставецька // VII з'їзд Українського Географічного Товариства : тези доповідей, (Київ, 30 травня – 1 червня 1995 р.). – Київ, 1995. – С. 258–259.
174. **Оцінка туристичних об'єктів як важливий етап управлінської практики** / О. В. Заставецька, К. Д. Дударчук // Роль і оптимізація практичної підготовки студентів географічного факультету : матеріали навчально-методичного семінару / ТНПУ ім. В. Гнатюка ; редкол.: О. Заставецька, І. Каплун, А. Кузишин. – Тернопіль ; Дубівці : [Вектор], 2016. – С. 13–19.

- 175. Оцінювання пам'яток містобудування і архітектури у Тернопільській області** / О. В. Заставецька, К. Д. Дударчук // Географія, екологія, туризм: теорія, методологія, практика : матеріали міжнародної науково-практичної конференції, м. Тернопіль, 21–23 травня 2015 р. : присвяч. 25-річчю геогр. факультету ТНПУ ім. В. Гнатюка / редкол.: Я. Олійник, О. Шаблій, В. Руденко [та ін.]. – 2015. – С. 300–302. – Бібліогр. в кінці ст.
- 176. [Передмова]** / Ольга Заставецька // Суспільна географія : у 2 кн. / Олег Шаблій. – Львів : ЛНУ ім. І. Франка, 2015. – Кн. 1 : Проблеми теорії, історії та методики дослідження. – С. 5–6.
- 177. Підвищення ефективності соціально-економічного комплексу обласного регіону** / О. В. Заставецька // Наукові записки Тернопільського державного педагогічного університету ім. В. Гнатюка. Сер. Географія. – Тернопіль : ТНПУ ім. В. Гнатюка, 1998. – № 2. – С. 114–117.
- 178. Підготовка майбутнього вчителя до стимулювання художньо-естетичної діяльності учнів при вивченні курсу «Фізична географія УРСР»** / О. В. Заставецька, Б. І. Заставецький, Д. В. Ткач // Педагогічне стимулювання художньо-естетичної діяльності учнів : обласна наукова конференція (Тернопіль, 26–27 березня). – Тернопіль, 1990. – С. 67–88.
- 179. Планування туристсько-краєзнавчої роботи в школі** / Б. Заставецький, О. Заставецька // Матеріали Всеукраїнського науково-практичного семінару з питань змісту та методичного забезпечення викладання географічних українознавчих дисциплін у вищій школі, м. Тернопіль, 2–3 грудня 1997 р. / редкол.: Я. Жупанський, О. Шаблій, П. Шищенко, Б. Заставецький, О. Заставецька [та ін.]. – Тернопіль : ТНПУ, 1998. – С. 56–58.
- 180. Погляди академіка С. Рудницького на розвиток географічної освіти в Україні** / О. Заставецька, Т. Заставецький // Історія української географії : всеукраїнський науково-теоретичний часопис / редкол.: О. І. Шаблій, О. В. Заставецька, Я. І. Жупанський [та ін.]. – 2007. – Вип. 16. – С. 136–141.
- 181. Полонський район** / О. В. Заставецька, Б. І. Заставецький // Географічна енциклопедія України : в 3 т. . / за ред. О. М. Маринич. – Київ : Українська Радянська Енциклопедія ім. М. П. Бажана, 1993. – Т. 3 : П–Я. – С. 61.
- 182. Принципы территориальной организации областной системы расселения и формирование экологической инфраструктуры** / О. В. Заставецкая, Б. И. Заставецкий, О. И. Шаблий // Экология – народонаселение – расселение: теория и политика : тезисы докладов VI Всесоюзного совещания по проблемам теории и практики взаимодействия экологии, народонаселения и расселения, Грозный, сентябрь 1989 г. – Ленинград, 1989. – С. 64–65.
- 183. Природа і населення Тернопільської області** / О. Заставецька, Й. Свинко // Тернопільщина. Історія міст і сіл : у 3 т. / редкол.: О. Сиротюк, В. Хоминець, Л. Бицюра [та ін.]. – Тернопіль : Терно-граф, 2014. – Т. 1. – С. 11–14.

- 184. Природні ресурси Тернопільської області. Особливості їх використання і охорони** / О. В. Заставецька // Природа, населення та господарство Тернопільської області, їх вивчення в загальноосвітній школі : матеріали обласної науково-практичної конференції (Тернопіль, травень 1991 р.) / за ред. : Р. Д. Бойко, Ю. В. Буган, Б. І. Заставецький [та ін.]. – Тернопіль : ТДП, 1991. – С. 86–90.
- 185. Природні умови Тернопільщини** / О. В. Заставецька // Тернопільський енциклопедичний словник / редкол.: Г. Яворський, Б. Мельничук, М. Ониськів [та ін.]. – Тернопіль : Збруч, 2008. – Т. 3 : П–Я. – С. 138–139.
- 186. Природно-територіальні комплекси Тернопільщини** / О. В. Заставецька // Тернопільський енциклопедичний словник / редкол.: Г. Яворський, Б. Мельничук, М. Ониськів [та ін.]. – Тернопіль : Збруч, 2008. – Т. 3 : П–Я. – С. 139.
- 187. Про доцільність організації екстремального туризму в Чорнобильській зоні** / О. В. Заставецька // Актуальні питання рекламно-інформаційного забезпечення туристично-рекреаційної галузі у рамках проведення «Євро-2012» : матеріали міжнародної науково-практичної конференції ТНТУ імені Івана Пулюя, 20 травня 2011. – Тернопіль : ТНТУ, 2011. – С. 70–72
- 188. Проблеми комплексного економічного і соціального розвитку агропромислових регіонів України** / О. Заставецька // Наукові записки Тернопільського державного педагогічного університету ім. В. Гнатюка. Сер. Географія. – Тернопіль : ТНПУ ім. В. Гнатюка, 2002. – Вип. 1 (7). – С. 52–55.
- 189. Проблеми управління природокористуванням в обласному регіоні** / О. Заставецька // Екологічна географія: історія, теорія, методи, практика : матеріали II міжнародної наукової конференції, м. Тернопіль, 27–29 травня 2004 р. / редкол.: Б. М. Данилишин, Я. І. Жупанський, О. В. Заставецька [та ін.]. – Тернопіль : ТНПУ ім. В. Гнатюка, 2004. – С. 48–49.
- 190. Промисловість деревообробна на Тернопільщині** / О. Заставецька // Тернопільський енциклопедичний словник / редкол.: Г. Яворський, Б. Мельничук, М. Ониськів [та ін.]. – Тернопіль : Збруч, 2008. – Т. 3 : П–Я. – С. 146.
- 191. Промисловість електроенергетична на Тернопільщині** / О. Заставецька // Тернопільський енциклопедичний словник / редкол.: Г. Яворський, Б. Мельничук, М. Ониськів [та ін.]. – Тернопіль : Збруч, 2008. – Т. 3 : П–Я. – С. 146.
- 192. Промисловість меблева на Тернопільщині** / В. Бойко, О. Заставецька // Тернопільський енциклопедичний словник / редкол.: Г. Яворський, Б. Мельничук, М. Ониськів [та ін.]. – Тернопіль : Збруч, 2008. – Т. 3 : П–Я. – С. 146–147.
- 193. Промисловість Тернопільської області: галузева і територіальна структура** / Ольга Заставецька // Наукові записки : збірник Тернопільського краєзнавчого музею ; ред.: В. Лавренюк, Я. Гайдукевич, С. Костюк. – Тернопіль : [Прінтерінформ], 1997. – Кн. 2, ч. 2. – С. 256–264.
- 194. Промисловість Тернопільщини** / В. Бойко, О. Заставецька // Тернопільський енциклопедичний словник / редкол.: Г. Яворський, Б. Мельничук, М. Ониськів [та ін.]. – Тернопіль : Збруч, 2008. – Т. 3 : П–Я. – С. 147.

195. **Промышленное комплексирование и его влияние на совершенствование областной системы расселения** / О. В. Заставецкая, Б. И. Заставецкий // Географические исследования для развития агропромышленных комплексов : сборник научных трудов. – Киев : Наукова думка, 1986. – С. 192–197.
196. **Ресурсно-туристичне районування Тернопільської області на основі атрактивності історико-культурного потенціалу** / О. Заставецька, К. Дударчук // Наукові записки Тернопільського національного педагогічного університету ім. В. Гнатюка. Сер. Географія / голов. ред. Царик Л. П. – Тернопіль : ТНПУ ім. В. Гнатюка, 2013. – Вип. 1 (34). – С. 155–161.
197. **Рибництво Тернопільщини** / О. Заставецька, О. Шмига // Тернопільський енциклопедичний словник / редкол.: Г. Яворський, Б. Мельничук, М. Ониськів [та ін.]. – Тернопіль : Збруч, 2008. – Т. 3 : П–Я. – С. 178.
198. **Розвиток екологічного туризму в Тернопільській області** / О. В. Заставецька, К. Д. Дударчук // Географія, економіка і туризм: національний та міжнародний досвід : матеріали ювілейної Х міжнародної конференції, м. Львів, 7–9 жовтня 2016 р. – Львів : Львівський національний університет імені Івана Франка, 2016. – С. 144–147.
199. **Розвиток природоохоронних вмінь у студентів в курсі «Методика географії»** / З. Т. Думка, О. В. Заставецька // Проблеми охорони природи і відтворення природно-ресурсного потенціалу Західного Поділля : тези доповідей регіональної науково-практичної конференції / редкол.: В. І. Заставецький, О. В. Заставецька, В. П. Кравець [та ін.]. – Тернопіль : [б. в.], 1990. – Секція 3/4 : Охорона природи ; Екологічна освіта. – С. 149–151.
200. **Розвиток туризму в депресивному регіоні** : [Тернопільська область] / О. Заставецька, Н. Сватко // Краєзнавство. Географія. Туризм : всеукраїнська газета для вчителів географії. – 2009. – № 32. – С. 11–12.
201. **Розвиток туризму як важливий чинник соціально-економічного розвитку регіону** / О. В. Заставецька, Н. М. Сватко // Дністровський каньйон – унікальна територія туризму : матеріали міжнародної науково-практичної конференції (Тернопіль, 16–18 травня 2009 р.). – Тернопіль : Підручники і посібники, 2009. – С. 112–117.
202. **Роль екологічного фактора в розвитку територіальних соціально-економічних комплексів** / О. В. Заставецька // Проблеми охорони природи і відтворення природно-ресурсного потенціалу Західного Поділля : тези доповідей регіональної науково-практичної конференції. – Тернопіль : [б. в.], 1990. – Секція 1/2 : Методологічні проблеми охорони і відтворення природно-ресурсного потенціалу ; Територіальна організація продуктивних сил і відтворення природно-ресурсного потенціалу. – С. 9–10.



- 203. Роль національно-культурних товариств у розвитку міжнародного туризму /** О. Заставецька, К. Дударчук, І. Ілляш // Наукові записки Тернопільського національного педагогічного університету ім. В. Гнатюка. Сер. Географія / голов. ред. Царик Л. П. – Тернопіль : ТНПУ ім. В. Гнатюка, 2013. – Вип. 2 (35). – С. 96–100. – Бібліогр. в кінці ст.
- 204. Роль національно-культурних товариств у розвитку туризму /** Заставецька Л. Б., Заставецька О. В., Дударчук К. Д. // Canadian Journal of Science and Education. – Toronto, 2014. – № 2. – С. 11–16.
- 205. Роль природних ресурсів в комплексном економічному розвитку території (на прикладі Тернопільської обл.) /** О. Заставецька // Вопросы взаимодействия общества и природной среды в юго-западном экономическом районе : сборник научных трудов / редкол.: А. А. Устенко, Е. П. Качан, М. Е. Ковтонюк, Н. А. Петрига. – Ленинград : ГО СССР, 1987. – С. 65–72.
- 206. Роль С. Рудницького та В. Кубійовича в підготовці навчальних посібників з географії України /** Богдан Заставецький, Ольга Заставецька // Історія української географії і картографії : матеріали наукової конференції, присвяченої 95-річчю від дня народження професора Володимира Кубійовича (Тернопіль, 25–26 грудня 1995 р.) / редкол.: О. В. Заставецька, І. Л. Дітчук, Т. Б. Заставецький [та ін.]. – Тернопіль : ТДПІ, 1995. – С. 46–48.
- 207. Системний підхід в дослідженні територіальних СЕК /** О. В. Заставецька // Методологія економіко-статистичного дослідження в умовах ринку : матеріали міжнародної науково-практичної конференції. – Тернопіль : Економічна думка, 1997. – С. 14–16.
- 208. Славутич /** О. В. Заставецька, Б. І. Заставецький // Географічна енциклопедія України : в 3 т. / за ред. О. М. Маринич. – Київ : Українська Радянська Енциклопедія ім. М. П. Бажана, 1993. – Т. 3 : П–Я. – С. 200.
- 209. Славутський район /** О. В. Заставецька, Б. І. Заставецький // Географічна енциклопедія України : в 3 т. / за ред. О. М. Маринич. – Київ : Українська Радянська Енциклопедія ім. М. П. Бажана, 1993. – Т. 3 : П–Я. – С. 200–201.
- 210. Соціально-економічна географія України /** І. Л. Дітчук, О. В. Заставецька // Універсальний довідник школяра. – Тернопіль : Навчальна книга-Богдан, 2003. – С. 949–977.
- 211. Соціально-економічний потенціал як важливий фактор формування територіальних соціально-економічних комплексів /** О. В. Заставецька // Тези доповідей першої звітної наукової конференції викладачів та студентів географічного факультету Тернопільського педагогічного інституту за 1990 рік / відп. ред.: Б. І. Заставецький, Б. Я. Федунік ; редкол.: Р. Д. Бойко, О. В. Заставецька. – Тернопіль : ТДПІ, 1991. – С. 20.
- 212. Старокостянтинів /** О. В. Заставецька, Б. І. Заставецький // Географічна енциклопедія України : в 3 т. / за ред. О. М. Маринич. – Київ : Українська Радянська Енциклопедія ім. М. П. Бажана, 1993. – Т. 3 : П–Я. – С. 229.

- 213. Старокостянтинівський район /** О. В. Заставецька, Б. І. Заставецький // Географічна енциклопедія України : в 3 т. / за ред. О. М. Маринич. – Київ : Українська Радянська Енциклопедія ім. М. П. Бажана, 1993. – Т. 3 : П–Я. – С. 229–230.
- 214. Створення тематичних парків як інноваційний чинник розвитку туризму в місті Тернопіль /** О. В. Заставецька, К. Д. Дударчук // Стратегія розвитку національного туризму і його кадрове забезпечення : матеріали міжнародної науково-практичної конференції, м. Київ, 1–2 жовтня 2015 р. – Київ : Київський національний університет ім. Т. Шевченка, 2015. – С. 82–86.
- 215. Столяр Оксана Борисівна :** [коротка біографічна довідка] / О. Заставецька, Л. Щербак // Тернопільський енциклопедичний словник / редкол.: Г. Яворський, Б. Мельничук, М. Ониськів [та ін.]. – Тернопіль : Збруч, 2008. – Т. 3 : П–Я. – С. 358.
- 216. Суспільна географія – новий погляд на проблему //** Заставецька О., Мариняк Я. // Історія української географії : всеукраїнський науково-теоретичний часопис / ред. кол.: Шаблій О. І., Заставецький Б. І. – Тернопіль : Підручники і посібники, 2001. – Вип. 3. – С. 62–68.
- 217. Сучасна галузева структура промислового виробництва Тернопільської області /** О. В. Заставецька, Л. Б. Заставецька // Від географії до географічного українознавства: еволюція освітньо-наукових ідей та пошуків (до 140-річчя започаткування географії у Чернівецькому національному університеті ім. Ю. Федьковича) : матеріали міжнародної наукової конференції (м. Чернівці, 11–13 жовтня 2016 р.). – Чернівці : Чернів. нац. ун-т, 2016. – С. 24–25.
- 218. Сучасна демографічна ситуація в Тернополі /** О. Заставецька, Д. Ткач // Тези доповідей до II-ої звітної наукової конференції викладачів та студентів географічного факультету ТДПІ за 1991 рік. – Тернопіль, 1992. – С. 37.
- 219. Сучасна демографічна ситуація у Підгаєцькому районі /** О. В. Заставецька // Підгайці та Підгаєччина : монографія / упоряд. С. Колодницький. – Тернопіль : Терно-граф, 2012. – С. 68–76.
- 220. Сучасні підходи до оцінки історико-культурних туристичних ресурсів /** О. В. Заставецька, К. Д. Дударчук // Тенденції, проблеми і перспективи розвитку національного ринку туристичних послуг: регіональний аспект : матеріали Всеукраїнської наукової конференції, м. Київ, 18–19 листопада 2010 р. – Київ : Національний авіаційний університет, 2010. – С. 65–72.
- 221. Сучасні риси трансформації господарства аграрних регіонів /** О. В. Заставецька, Л. Б. Заставецька // Актуальні проблеми українознавчої науки : матеріали Міжнародної науково-практичної конференції (м. Луцьк, 14–15 травня 2015 р.). – Луцьк : Вежа-Друк, 2015. – С. 67–72.
- 222. Теофіполь /** О. В. Заставецька, Б. І. Заставецький // Географічна енциклопедія України : в 3 т. / за ред. О. М. Маринич. – Київ : Українська Радянська Енциклопедія ім. М. П. Бажана, 1993. – Т. 3 : П–Я. – С. 272.

223. **Геофіпольський район** / О. В. Заставецька, Б. І. Заставецький // Географічна енциклопедія України : в 3 т. / за ред О. М. Маринич. – Київ : Українська Радянська Енциклопедія ім. М. П. Бажана, 1993. – Т. 3 : П–Я. – С. 272–273.
224. **Теребовля** / Й. М. Свинко, О. В. Заставецька // Географічна енциклопедія України : в 3 т. / за ред О. М. Маринич. – Київ : Українська Радянська Енциклопедія ім. М. П. Бажана, 1993. – Т. 3 : П–Я. – С. 275–276.
225. **Теребовлянський район** / Й. М. Свинко, О. В. Заставецька // Географічна енциклопедія України : в 3 т. / за ред О. М. Маринич. – Київ : Українська Радянська Енциклопедія ім. М. П. Бажана, 1993. – Т. 3 : П–Я. – С. 276.
226. **Територіальна організація обласного соціально-економічного комплексу** / О. В. Заставецька // Наукові записки Тернопільського державного педагогічного університету ім. В. Гнатюка. Сер. Географія. – Тернопіль : ТНПУ ім. В. Гнатюка, 1998. – № 3. – С. 63–65.
227. **Територіальна організація промисловості Тернопільської області** / О. В. Заставецька // Природа, населення і господарство Тернопільської області, їх вивчення в загальноосвітній школі : матеріали обласної науково-практичної конференції (Тернопіль, травень 1991 р.) / за ред. : Р. Д. Бойко, Ю. В. Буган, Б. І. Заставецький [та ін.]. – Тернопіль : ТДПІ, 1991. – С. 133–139.
228. **Територіальна спільність людей як основа територіальної ідентичності населення** / О. В. Заставецька, К. Д. Дударчук // Актуальные проблемы наук о земле : сборник трудов научной конференции студентов и молодых ученых с международным участием. – Ростов-на-Дону, 2015. – С. 187–190.
229. **Територіальна структура Подільського соціально-економічного району** / О. В. Заставецька // Наукові записки Тернопільського державного педагогічного університету ім. В. Гнатюка. Сер. Географія. – Тернопіль : ТНПУ ім. В. Гнатюка, 1999. – № 7. – С. 79–82.
230. **Територіальні спільності як основа формування територіальної ідентифікації людей** / О. В. Заставецька, Л. Б. Заставецька // Наукові записки Сумського державного педагогічного університету ім. А. С. Макаренка. Сер. Географічні науки. – Суми : СДПУ ім. А. С. Макаренка, 2015. – № 6. – С. 73–81.
231. **Тернопіль** / О. В. Заставецька, Б. І. Заставецький // Географічна енциклопедія України : в 3 т. / за ред О. М. Маринич. – Київ : Українська Радянська Енциклопедія ім. М. П. Бажана, 1993. – Т. 3 : П–Я. – С. 283–284.
232. **Тернопільська область. Населення і трудові ресурси** / Б. І. Заставецький, О. В. Заставецька // Географічна енциклопедія України : в 3 т. / за ред О. М. Маринич. – Київ : Українська Радянська Енциклопедія ім. М. П. Бажана, 1993. – Т. 3 : П–Я. – С. 284.
233. **Тернопільська область. Народногосподарський комплекс** / О. В. Заставецька // Географічна енциклопедія України : в 3 т. / під ред. О. М. Маринич. – Київ : Укр. Рад. Енциклопедія ім. М. П. Бажана, 1993. – Т. 3 : П–Я. – С. 286–287.

234. **Тернопільська область. Невиробнича сфера** / Б. І. Заставецький, О. В. Заставецька // Географічна енциклопедія України : в 3 т. / за ред. О. М. Маринич. – Київ : Українська Радянська Енциклопедія ім. М. П. Бажана, 1993. – Т. 3 : П–Я. – С. 287.
235. **Тернопільський район** / О. В. Заставецька, Й. М. Свинко // Географічна енциклопедія України : в 3 т. / за ред. О. М. Маринич. – Київ : Українська Радянська Енциклопедія ім. М. П. Бажана, 1993. – Т. 3 : П–Я. – С. 289–290.
236. **Тернопольская область (экономико-географическая характеристика)** / О. В. Заставецкая, М. О. Петрига // Экономическая география : республиканский междуведомственный научный сборник / отв. ред. Н. Д. Пистун. – Киев : Вища школа, 1986. – Вып. 38. – С. 123–135.
237. **Транспорт на Тернопільщині** / О. Заставецька // Тернопільський енциклопедичний словник / редкол.: Г. Яворський, Б. Мельничук, М. Ониськів [та ін.]. – Тернопіль : Збруч, 2008. – Т. 3 : П–Я. – С. 465–466.
238. **Транспорт Тернопільської області** / Б. Ф. Бойко, О. В. Заставецька // Природа, населення і господарство Тернопільської області їх вивчення в загальноосвітній школі : матеріали обласної науково-практичної конференції (Тернопіль, травень 1991 р.) / за ред. : Р. Д. Бойко, Ю. В. Буган, Б. І. Заставецький [та ін.]. – Тернопіль : ТДПІ, 1991. – С. 150–153.
239. **Трансформація системи розселення регіону в умовах вдосконалення адміністративно-територіального устрою України (на прикладі подільських областей)** / О. В. Заставецька., Л. Б. Заставецька, Д. В. Ткач // Географія в інформаційному суспільстві : збірник наукових праць : у 4 т. – Київ : ВГЛ Обрії, 2008. – Т. 2. – С. 117–119.
240. **Туризм як одна з галузей активізації соціально-економічного розвитку депресивних регіонів** / О. В. Заставецька, К. Д. Ткач // Вісник Львівського інституту економіки і туризму : збірник наукових статей / головний ред. Бочан І. О. – Львів : Львівський інститут економіки і туризму, 2005. – № 1. – С. 57–59.
241. **Туристичне районування території у дослідженні атрактивності історико-культурного потенціалу Тернопільської області** / К. Д. Дударчук, О. В. Заставецька // Наукові записки Тернопільського національного педагогічного університету ім. В. Гнатюка. Сер. Географія. – Тернопіль : ТНПУ ім. В. Гнатюка, 2013. – Вип. № 34. – С. 155–161.
242. **Україна на ринку туристичних послуг** / О. В. Заставецька, К. Д. Дударчук // Подільський регіон: Виклики ХХІ століття (географічні аспекти) : матеріали Всеукраїнської науково-практичної конференції (м. Тернопіль, 25 квітня 2017 р.). – Тернопіль : Крок, 2017. – С. 181–185.

- 243. Україна – Польща: концепції регіонального устрою через призму економічної самостійності /** О. В. Заставецька, А. В. Кузишин, Н. І. Флінта, А. Б. Кошіль // Стратегія українсько-польського соціально-економічного партнерства : матеріали міжнар. наук.-практ. конференції (Львів, 7–8 грудня 2000 року). – Львів : Львівський національний університет імені І. Франка, 2000. – С. 41–42.
- 244. Українізація української суспільної географії : (До 70-річчя від дня народження професора Олега Шаблія) /** О. Заставецька, І. Дітчук, А. Кузишин // Історія української географії : всеукраїнський науково-теоретичний часопис / редкол.: О. І. Шаблій, О. В. Заставецька, Я. І. Жупанський [та ін.]. – Тернопіль : Підручники і посібники, 2005. – Вип. 12. – С. 8–11.
- 245. Українська шкільна географія в умовах незалежності: здобутки, проблеми, перспективи /** О. Заставецька, І. Дітчук // Регіональне географічне краєзнавство: теорія і практика : матеріали Другого Всеукр. семінару, присвяч. 125-річчю з дня народження фундатора укр. нац. географії С. Л. Рудницького та 10-річчю заснування кафедри географії України ТДПУ. – Тернопіль, 2002. – Ч. 1. – С. 97–105.
- 246. Унікальний подарунок : Львів комплексний атлас /** Ольга Заставецька // Краєзнавство. Географія. Туризм : всеукраїнська газета для вчителів географі. – 2013. – № 5. – С. 24–25.
- 247. Фізична географія України. 8 клас : підручник для 8 кл. загальноосвіт. навч. закл. /** І. Л. Дітчук, О. В. Заставецька, В. Брущенко // Краєзнавство. Географія. Туризм : всеукраїнська газета для вчителів географі. – 2008. – № 32. – С. 3–16.
- 248. Формування первинних систем розселення у процесі утворення територіальних громад /** О. В. Заставецька, Л. Б. Заставецька // Регіон-2016: стратегія оптимального розвитку : матеріали міжнародної науково-практичної конференції (Харків, 10–11 листопада 2016 р.). – Харків, – 2016. – С. 46–49.
- 249. Формування професійної компетентності спеціалістів з туризму у процесі їх підготовки на географічному факультеті Тернопільського національного педагогічного університету імені Володимира Гнатюка //** О. В. Заставецька, Л. Б. Заставецька, Г. Б. Головка // Рекреаційний потенціал Прикарпаття : історія, сучасний стан, перспективи : матеріали міжнародної наукової конференції (Івано-Франківськ-Яремче, 16–18 грудня 2009 р.) / Прикарпатський національний університет ім. В. Стефаника ; голова редколегії Володимир Великочий, упоряд. Володимир Клапчук. – Івано-Франківськ : Фоліант, 2009. – С. 101–103.
- 250. Функціональний розвиток міських поселень Тернопільської області в умовах трансформації суспільства /** О. Заставецька, І. Ілляш // Стратегія розвитку сучасного міста : збірник наукових праць / Кримський інститут бізнесу УГУ. – Сімферополь, 2012. – С. 52–57.



- 251. Функціонування осередків народних промислів як фактор оптимізації діяльності міжнародного туризму в регіоні /** О. В. Заставецька, К. Д. Дударчук // Географія, економіка і туризм: національний та міжнародний досвід : матеріали міжнародної конференції (Львів, 4–6 жовтня 2013 р.). – Львів, 2013. – С. 185–189.
- 252. Хмельницька область. Населення і трудові ресурси /** О. В. Заставецька, Б. І. Заставецький // Географічна енциклопедія України : в 3 т. / за ред. О. М. Маринич. – Київ : Українська Радянська Енциклопедія ім. М. П. Бажана, 1993. – Т. 3 : П–Я. – С. 370.
- 253. Хмельницька область. Народногосподарський комплекс /** О. В. Заставецька // Географічна енциклопедія України : в 3 т. / під ред. О. М. Маринич. – Київ : Українська Радянська Енциклопедія ім. М. П. Бажана, 1993. – Т. 3 : П–Я. – С. 372–374.
- 254. Хмельницька область. Невиробнича сфера /** О. В. Заставецька, Б. І. Заставецький // Географічна енциклопедія України : в 3 т. / за ред. О. М. Маринич. – Київ : Українська Радянська Енциклопедія ім. М. П. Бажана, 1993. – Т. 3 : П–Я. – С. 374.
- 255. Хмельницький /** О. В. Заставецька, Б. І. Заставецький // Географічна енциклопедія України : в 3 т. / за ред. О. М. Маринич. – Київ : Українська Радянська Енциклопедія ім. М. П. Бажана, 1993. – Т. 3 : П–Я. – С. 374.
- 256. Хмельницький район /** О. В. Заставецька, Б. І. Заставецький // Географічна енциклопедія України : в 3 т. / за ред. О. М. Маринич. – Київ : Українська Радянська Енциклопедія ім. М. П. Бажана, 1993. – Т. 3 : П–Я. – С. 375.
- 257. Царик Любомир Петрович [коротка біографічна довідка] /** О. Заставецька // Тернопільський енциклопедичний словник / редкол.: Г. Яворський, Б. Мельничук, М. Ониськів [та ін.]. – Тернопіль : Збруч, 2008. – Т. 3 : П–Я. – С. 566.
- 258. Центральньо-периферійні відносини у системах розселення /** О. В. Заставецька, Л. Б. Заставецька // Географія, картографія, географічна освіта : матеріали міжнародної науково-практичної конференції присвяченої 25-річчю створення кафедри географії України та регіоналістики і 80-річчю з дня народження професора Ярослава Жупанського (м. Чернівці, 9–11 жовтня 2014 р.). – Чернівці, 2014. – С. 114–115.
- 259. Чи існує в Україні зона широколистих лісів? : (нериторичне питання шкільної географії) /** І. Дітчук, О. Заставецька // Географія та основи економіки в школі : науково-методичний журнал. – 2011. – № 4. – С. 3–7.
- 260. Шляхи оптимізації розвитку сільських територій в Україні /** Ольга Заставецька, Леся Заставецька // Наукові записки Тернопільського національного педагогічного університету імені Володимира Гнатюка. Сер. Географія / голов. ред. Л. П. Царик ; редкол.: Андрейчук В., Брич В. Я., Голосов В. М. [та ін.]. – Тернопіль, 2014. – № 2 (37). – С. 45–48.

- 261. Екологічний підхід в дослідженні територіальних соціально-економічних комплексів /** Б. І. Заставецький, О. В. Заставецька // *Методологічні проблеми сучасної географії : збірник наукових праць*. – Київ : Інститут географії НАН України, 1993. – С. 127–131.
- 262. Економіко-географічні аспекти дослідження територіально-отраслевої структури промислового комплексу Тернопільської області /** О. В. Заставецька // *Економічна географія : республіканський міжведомствений науковий збірник /* отв. ред. Н. Д. Пистун. – Київ : Вища школа, 1982. – Вип. 32. – С. 93–100.
- 263. Ефективність використання трудових ресурсів сільських поселень :** тези республіканської науково-практичної конференції / О. В. Заставецька, Б. І. Заставецький // *Соціальні проблеми праці : тези республіканської науково-практичної конференції*. – Київ : СОПС, 1989. – С. 53–54.
- 264. Ювілей професора Олега Шаблія :** [75-річчя від дня народження] / О. В. Заставецька, І. Дітчук // *Наукові записки Тернопільського національного педагогічного університету імені Володимира Гнатюка. Сер. Географія*. – Тернопіль : ТНПУ ім. В. Гнатюка, 2010. – Вип. 2 (28). – С. 273–275.

\*\*\*\*\*

- 265. Formation of primary systems of settlement in the process of creation of territorial communities /** L. Zastavetska, O. Zastavetska // *Modernization of socio-economic systems: the new economic conditions: international scientific conference (September 28, 2016)*. – Kielce, Poland, 2016. – P 46–49.

### *Редакційно-рецензійна діяльність О. В. Заставецької*

- 266. Екологічна географія: історія, теорія, методи, практика :** матеріали II міжнародної наукової конференції, 27–29 травня 2004 р., м. Тернопіль / Б. М. Данилишин, Я. І. Жупанський, О. В. Заставецька та ін. – Тернопіль : ТДПУ, 2004. – 188 с.
- 267. Рец.: Екологічний рух в Україні /** О. В. Заставецька // *Історія української географії : всеукраїнський науково-теоретичний часопис /* редкол.: О. І. Шаблій, О. В. Заставецька, Я. І. Жупанський [та ін.]. – Тернопіль : Підручники і посібники, 2000. – Вип. № 2. – С. 94–95. – Рец. на кн.: Алексієвець М. О. *Екологічний рух в Україні* / М. О. Алексієвець. – Тернопіль : Лілея, 1999. – 275 с.
- 268. Замковий туризм Тернопільської області: проблеми та перспективи розвитку :** матеріали міжнародної науково-практичної конференції, 4 травня 2012 р. / редкол.: О. В. Заставецька, І. Г. Смирнов, О. Ю. Бордун [та ін.]. – Тернопіль : ТНПУ ім. В. Гнатюка, 2012. – 172 с.

- 269. Історико-культурні туристичні ресурси Тернопільської області: стан збереження та використання :** монографія / К. Д. Дударчук ; наук. ред. О. В. Заставецька. – Тернопіль : ТНПУ ім. В. Гнатюка, 2013. – 200 с.
- 270. Історія української географії :** всеукраїнський науково-теоретичний часопис. / ред. О. В. Заставецька. – Тернопіль : Підручники і посібники, 2002. – ...
- |                           |                              |
|---------------------------|------------------------------|
| 2002. – Вип. 6. – 118 с.  | 2009. – Вип. 19. – 131 с.    |
| 2003. – Вип. 7. – 93 с.   | 2009. – Вип. 20. – 144 с.    |
| 2003. – Вип. 8. – 130 с.  | 2010. – Вип. 21. – 120 с.    |
| 2004. – Вип. 9. – 96 с.   | 2010. – Вип. 22. – 178 с.    |
| 2004. – Вип. 10. – 112 с. | 2010. – Вип. 23. – 142 с.    |
| 2005. – Вип. 11. – 96 с.  | 2011. – Вип. 24. – 138 с.    |
| 2005. – Вип. 12. – 137 с. | 2012. – Вип. 25. – 110 с.    |
| 2006. – Вип. 13. – 132 с. | 2012. – Вип. 26. – 186 с.    |
| 2006. – Вип. 14. – 132 с. | 2013. – Вип. 27. – 165 с.    |
| 2007. – Вип. 15. – 144 с. | 2013. – Вип. 28. – 160 с.    |
| 2007. – Вип. 16. – 156 с. | 2014. – Вип. 29/30. – 216 с. |
| 2008. – Вип. 17. – 138 с. | 2015. – Вип. 31. – 109 с.    |
| 2008. – Вип. 18. – 134 с. | 2016. – Вип. 33/34. – 126 с. |
- 271. Історія української географії та картографії: проблеми і перспективи :** матеріали другої Всеукраїнської наукової конференції, 4–5 грудня 2000 р. / редкол.: О. В. Заставецька, Я. О. Мариняк, А. В. Кузишин. – Тернопіль : ТНПУ, 2000. – 160 с.
- 272. Історія української географії та картографії :** збірник матеріалів Третьої міжнародної наукової конференції, присвяченої 130-літньому ювілею академіка С. Рудницького. Тернопіль, 6–7 груд. 2007 р. / редкол.: О. В. Заставецька, І. Л. Дітчук, Я. І. Жупанський [та ін.]. – Тернопіль : ТНПУ ім. В. Гнатюка, 2007. – 232 с.
- 273. Історія української географії та картографії = History of Ukrainian Geography and Cartography :** збірник матеріалів IV міжнародної наукової конференції, присвяченої 110-літньому ювілею професора В. Кубійовича, 18–19 лист. 2010 р., м. Тернопіль / редкол.: О. В. Заставецька, І. Л. Дітчук, Т. Б. Заставецький [та ін.]. – Тернопіль : ТНПУ ім. В. Гнатюка, 2010. – 212 с.
- 274. Карпатський край. Наукові студії з історії, культури, туризму / редкол.: В. Великочий, О. Жерноклеєв, О. Заставецька та ін. – Івано-Франківськ : Прикарпатський національний університет ім. В. Стефаника. – 2012. – ...**
- |                         |
|-------------------------|
| 2012, № 1 (1). – 152 с. |
| 2012, № 2 (2). – 150 с. |
| 2013, № 1 (3). – 151 с. |
| 2014, № 1 (4). – 154 с. |
| 2014, № 2 (5). – 150 с. |

- 275. Рец.: Насправді вагома книга / І. Дітчук, О. Заставецька, Д. Ткач // Наукові записки Тернопільського національного педагогічного університету ім. В. Гнатюка. Сер. Географія. – 2007. – Вип. 2. – С. 216–219. – Рец. на кн.: Блій Г. Географія, світи, регіони, концепти / Г. Блій, П. Муллер, О. Шаблій. – Київ : Либідь, 2004. – 740 с.**
- 276. Наукові записки Тдержавного педагогічного університету ім. В. Гнатюка. Сер. Географія / редкол.: С. І. Іщук, Я. І. Жупанський, О. В. Заставецька та ін. – Тернопіль : ТДПУ, 1998. – ...**
- |                                |                               |
|--------------------------------|-------------------------------|
| 1998. – Вип. 1 (7). – 88 с.    | 2007. – Вип. 2. – 224 с.      |
| 1999. – Вип. 2 (7). – 204 с.   | 2008. – Вип. 1 (23). – 250 с. |
| 2000. – Вип. 1 (7). – 105 с.   | 2008. – Вип. 2 (24). – 256 с. |
| 2000. – Вип. 2 (7). – 129 с.   | 2009. – Вип. 1 (25). – 228 с. |
| 2001. – Вип. 1 (7). – 122 с.   | 2009. – Вип. 2 (26). – 212 с. |
| 2001. – Вип. 2 (7). – 129 с.   | 2010. – Вип. 1 (27). – 472 с. |
| 2002. – Вип. 1 (7). – 111 с.   | 2010. – Вип. 2 (28). – 290 с. |
| 2002. – Вип. 2 (7). – 295 с.   | 2011. – Вип. 1 (29). – 186 с. |
| 2003. – Вип. 1 (7). – 135 с.   | 2011. – Вип. 2 (30). – 266 с. |
| 2003. – Вип. 2 (7). – 212 с.   | 2012. – Вип. 1 (31). – 253 с. |
| 2004. – Вип. 1 (7). – 199 с.   | 2012. – Вип. 2 (32). – 210 с. |
| 2004. – Вип. 2, ч. 1. – 272 с. | 2012. – Вип. 3 (33). – 246 с. |
| 2004. – Вип. 2, ч. 2. – 276 с. | 2013. – Вип. 1 (34). – 277 с. |
| 2004. – Вип. 3 (7). – 216 с.   | 2013. – Вип. 2 (35). – 264 с. |
| 2005. – Вип. 1 (7). – 252 с.   | 2014. – Вип. 1 (36). – 261 с. |
| 2005. – Вип. 2. – 300 с.       | 2014. – Вип. 2 (37). – 212 с. |
| 2005. – Вип. 3. – 108 с.       | 2015. – Вип. 1 (38). – 277 с. |
| 2006. – Вип. 1. – 184 с.       | 2015. – Вип. 2 (39). – 247 с. |
| 2006. – Вип. 2. – 236 с.       | 2016. – Вип. 1 (40). – 301 с. |
| 2007. – Вип. 1. – 224 с.       | 2016. – Вип. 2 (41). – 254 с. |
| 2007. – Вип. 2. – 224 с.       | 2017. – Вип. 1 (42). – 184 с. |
- 277. Рец.: Неокласика історико-географічного краєзнавства / О. В. Заставецька, І. Л. Дітчук, Д. В. Ткач, З. В. Матвіїв // Історія української географії. – 2012. – Вип. 25. – С. 99–102. – Рец. на кн.: Шаблій О. І. Село на Золотому Поділлі: земля і люди / Олег Шаблій. – Львів : Аверс, 2011. – 712 с.**
- 278. Рец.: Перша хрестоматія модерної національної суспільної географії / Ольга Заставецька // Історія української географії : всеукраїнський науково-теоретичний часопис. – Тернопіль : Підручники і посібники, 2008. – Вип. 17. – С. 119–120. – Рец. на кн.: Новітня українська суспільна географія / за ред. Олега Шаблія. – Львів, 2007. – 1008 с.**

- 279. Подільські читання** : збірник матеріалів міжнародної науково-практичної конференції, 3–5 трав. 2016 р. / ред.: М. Д. Матвеев, Л. Г. Любінська, О. І. Любінський ; редкол.: М. Д. Матвеев, Л. Г. Любінська, О. І. Любінський, М. М. Назарук, Л. П. Царик, А. В. Кузишин, Г. І. Денисик, О. В. Заставецька [та ін.]. – Кам'янець-Подільський : ТОВ «Друкарня Рута», 2016. – 265 с.
- 280. Проблеми охорони природи і відтворення природно-ресурсного потенціалу Західного Поділля** : тези доповідей регіональної науково-практичної конференції. Секція 1/2. Методологічні проблеми охорони і відтворення природно-ресурсного потенціалу ; Територіальна організація продуктивних сил і відтворення природно-ресурсного потенціалу / редкол.: Б. І. Заставецький, О. В. Заставецька, В. П. Кравець [та ін.]. – Тернопіль : [б. в.], 1990. – 134 с.
- 281. Проблеми охорони природи і відтворення природно-ресурсного потенціалу Західного Поділля** : тези доповідей регіональної науково-практичної конференції. Секція 3/4. Охорона природи ; Екологічна освіта / редкол.: В. І. Заставецький, О. В. Заставецька, В. П. Кравець [та ін.]. – Тернопіль : [б. в.], 1990. – 186 с.
- 282. Роль і оптимізація практичної підготовки студентів географічного факультету** : матеріали навчально-методичного семінару / ТНПУ ім. В. Гнатюка ; редкол.: О. Заставецька, І. Каплун, А. Кузишин. – Тернопіль ; Дубівці : [Вектор], 2016. – 71 с.
- 283. Рец.: Соціально-економічний розвиток поселень агропромислового регіону в умовах трансформації суспільства** : монографія / І. Ілляш, Д. Ткач ; наук. ред. Є. П. Качан ; рецензенти: О. І. Шаблій, В. О. Джаман, О. В. Заставецька. – Тернопіль : Астон, 2013. – 204 с.
- 284. Рец.: Суспільна географія = Human Geography** : у 2 кн. Кн. 1. Проблеми теорії, історії та методики дослідження / Олег Шаблій ; рецензенти.: О. В. Заставецька, М. З. Мальський. – Львів : ЛНУ ім. І. Франка, 2015. – 814 с.
- 285. [Рецензія]** / Ольга Заставецька // Вісник НТШ : інформаційне видання / Світова рада Наукових товариств імені Шевченка. – Львів, 2013. – № 49. – С. 93–95. – Рец. на книгу : Львів. Комплексний атлас / за ред. О. І. Шаблія. – Київ : ДНВП "Картографія", 2012. – 192 с.
- 286. Тези доповідей першої звітної наукової конференції викладачів та студентів географічного факультету ТПІ за 1990 рік** / відп. ред. Р. Д. Бойко, О. В. Заставецька. – Тернопіль : ТДПІ, 1991. – 79 с.
- 287. Територіальна організація рекреаційного господарства регіону** : монографія / Богдан Пушкар, Зоряна Пушкар ; науковий редактор О. В. Заставецька. – Тернопіль : Лібра Терра, 2014. – 196 с.
- 288. Тернопільська область: Моя мала Батьківщина** : географічний атлас / голов. ред. О. В. Заставецька. – Київ : Мапа, 2001. – 20 с.



- 289. Тернопільський енциклопедичний словник.** Т. 1. А–Й / редкол.: Г. Яворський, Б. Мельничук, М. Ониськів, М. Алексієвець, Я. Баранець, В. Барна, Є. Безкоровайний, Л. Бойцун, Є. Гасай, О. Герман, В. Деревляний, І. Дуда, О. Заставецька [та ін.]. – Тернопіль : Збруч, 2004. – 696 с.
- 290. Тернопільський енциклопедичний словник.** Т. 2. К–О / редкол.: Г. Яворський, Б. Мельничук, М. Ониськів, М. Алексієвець, Я. Баранець, Б. Бастюк, Є. Безкоровайний, Л. Бойцун, О. Гаврилюк, Є. Гасай, О. Герман, Р. Гром'як, В. Деревляний, І. Дуда, О. Заставецька [та ін.]. – Тернопіль : Збруч, 2005. – 706 с.
- 291. Тернопільський енциклопедичний словник.** Т. 3. П–Я / редкол.: Г. Яворський, Б. Мельничук, М. Ониськів, М. Алексієвець, Я. Баранець, Б. Бастюк, Є. Безкоровайний, Л. Бойцун, О. Гаврилюк, Є. Гасай, О. Герман, Р. Гром'як, В. Деревляний, І. Дуда, О. Заставецька [та ін.]. – Тернопіль : Збруч, 2008. – 708 с.
- 292. Тернопільський енциклопедичний словник.** Т. 4. А–Я (додатковий) / редкол.: Г. Яворський, Б. Мельничук, М. Ониськів, М. Алексієвець, Я. Баранець, Б. Бастюк, Є. Безкоровайний, Л. Бойцун, О. Гаврилюк, Є. Гасай, О. Герман, Р. Гром'як, В. Деревляний, І. Дуда, О. Заставецька [та ін.]. – Тернопіль : Збруч, 2009. – 788 с.
- 293. Тернопільщина. Історія міст і сіл :** у 4 т. Т. 1 / редкол.: О. Сиротюк, В. Хомінець, Л. Бицюра, О. Боберський, Б. Мельничук, М. Алексієвець, М. Бармак, Є. Безкоровайний, В. Болещук, Б. Буяк, В. Вітенко, О. Гаврилюк, Ю. Гумен, П. Гуцал, І. Дулеба, О. Заставецька [та ін.]. – Тернопіль : Тернограф, 2014. – 668 с. : іл.
- 294. Тернопільщина. Історія міст і сіл :** у 4 т. Т. 2 / редкол.: В. Хомінець, Л. Бицюра, О. Боберський, Б. Мельничук, М. Алексієвець, М. Бармак, Є. Безкоровайний, В. Болещук, Б. Буяк, В. Вітенко, О. Гаврилюк, П. Гуцал, І. Дулеба, О. Заставецька [та ін.]. – Тернопіль : Тернограф, 2014. – 692 с. : іл.
- 295. Тернопільщина. Історія міст і сіл :** у 4 т. Т. 3 / редкол.: В. Хомінець, Л. Бицюра, О. Боберський, Б. Мельничук, М. Алексієвець, М. Бармак, Є. Безкоровайний, В. Болещук, Б. Буяк, В. Вітенко, О. Гаврилюк, П. Гуцал, І. Дулеба, О. Заставецька [та ін.]. – Тернопіль : Тернограф, 2014. – 608 с. : іл.
- 296. Туристичні ресурси як чинник розвитку території :** матеріали Всеукраїнської науково-практичної конференції-семінару, 9–10 груд. 2011 р. / редкол.: О. В. Заставецька, І. Г. Денисюк, С. П. Кузик, Г. Б. Головка. – Тернопіль : ТНПУ, 2012. – 300 с.
- 297. Любомир Царик :** бібліографічний покажчик / [уклад.: П. Л. Царик, Л. В. Янковська ; авт. передм.: Н. П. Стецько, О. П. Садовник, О. В. Заставецька]. – Тернопіль : ТНПУ ім. В. Гнатюка, 2005. – 64 с.

## Дисертаційні дослідження під керівництвом О. В. Заставецької

### Науковий керівник

- 298. Барна І. М. Етногеографічне дослідження регіону (на матеріалах тернопільської області) [Рукопис] :** дис. ... канд. геогр. наук : 11.00.02 – економічна та соціальна географія / Барна Ірина Миколаївна ; Львівський національний університет імені Івана Франка ; науковий керівник: О. В. Заставецька. – Львів, 2005. – 261 с.

Дисертація містить результати етногеографічного дослідження регіону. Поглиблено теоретико-методологічні засади етногеографічного дослідження обласного регіону. Визначено сутність територіальної етнічної спільності, її види та структуру. Виявлено чинники, що впливають на формування етнічного складу населення, встановлено їх дію на динаміку етносів Тернопільщини впродовж ХХ ст. проведено аналіз динаміки етногеографічних процесів від початку до кінця ХХ ст., показано освітній і професійний рівень етносів, їх релігійний склад та електоральні вподобання у різні періоди.

- 299. Вавринів Л. А. Суспільно-географічне дослідження соціальної поведінки молоді Тернопільської області [Рукопис] :** дис. ... канд. геогр. наук : 11.00.02 – економічна і соціальна географія / Вавринів Лілія Анатоліївна ; Львівський національний університет імені Івана Франка ; наук. керівник О. В. Заставецька. – Львів, 2014. – 200 с. +[Електронний варіант].

- 300. Горун М. В. Територіальна організація Гусятинсько-Сатанівського рекреаційного району [Рукопис] :** дис. ... канд. геогр. наук : 11.00.02 – економічна і соціальна географія / Горун Марія Володимирівна ; Львівський національний університет імені Івана Франка ; науковий керівник О. В. Заставецька. – Львів, 2013. – 210 с. +[Електронний варіант].

У дисертаційній роботі здійснено суспільно-географічне дослідження територіально-рекреаційних систем лікувального типу, розкрито проблеми їх функціонування у Гусятинсько-Сатанівському рекреаційному районі, який сформувався на основі використання мінеральних вод у східній частині Тернопільської і західній частині Хмельницької областей.

Здійснено оцінку бальнеологічних та інших рекреаційних ресурсів району, визначено його рекреаційну місткість. Запропоновано функціональне зонування Гусятинсько-Сатанівського рекреаційного району, виявлено потенційну місткість функціональних зон. На основі вивчення рекреаційного потенціалу і сучасного стану розвитку лікувальної рекреації запропоновано заходи щодо оптимізації територіальної організації названого рекреаційного району. Обґрунтовано нові підходи до дослідження територіально-рекреаційних систем, зокрема кластерний підхід до організації курортполісів.

- 301. Журба І. Є. Економіко-географічні засади раціонального природокористування в регіоні (на прикладі Хмельницької області) [Рукопис] :** дис. ... канд. геогр. наук : 11.00.02 – економічна та соціальна географія / Журба Ігор Євгенович ; Тернопільський державний педагогічний університет імені Володимира Гнатюка ; науковий керівник : О. В. Заставецька. – Тернопіль, 2002. – 216 с. – Бібліогр.: с. 166–179.

Розглянуто основні чинники раціонального природокористування регіонів в умовах становлення ринкових відносин, його екологічні аспекти. Вивчено компонентно-функціональну і територіально-функціональну структуру ПРП, виявлено особливості використання кожного з видів ресурсів (земельних, лісових, водних, мінеральних, рекреаційних) у регіоні. Здійснено просторову диференціацію ПРП області, що дозволило виявити природно-ресурсні райони, які відрізняються між собою за структурою ПРП і ресурсозабезпеченістю. Обґрунтовано шляхи підвищення ефективності освоєння ресурсів, подальшої екологізації суспільного виробництва та збереження довкілля у регіоні в умовах реформування економіки.

- 302. Задворний С. І. Територіальна організація культурно-мистецької сфери регіону (на матеріалах Хмельницької області) [Рукопис] :** дис. ... канд. геогр. наук : 11.00.02 – економічна та соціальна географія / Задворний Сергій Ігорович ; Львівський національний університет імені Івана Франка ; науковий керівник О. В. Заставецька. – Львів, 2016. – 246 с.

Дисертаційна робота присвячена дослідженню територіальної організації культурно-мистецької сфери Хмельницької області. У роботі із позиції суспільної географії та системного підходу розкрито сутність поняття "культурно-мистецька сфера". Поглиблено теоретико-методичні засади суспільно-географічного дослідження культурно-мистецької сфери обласного регіону. З'ясовано та оцінено вплив загальних і регіональних факторів на формування, функціонування та розвиток культурно-мистецької сфери Хмельницької області. Здійснено всебічне вивчення сучасної функціонально-компонентної, функціонально та організаційно-управлінської структур культурно-мистецької сфери Хмельницької області. Проведено типізацію адміністративних районів та населених пунктів за рівнем розвитку культурно-мистецької сфери. Обґрунтовано утворення креативного кластера як інноваційної форми територіальної організації культурно-мистецької сфери. Окреслено основні проблеми та перспективи функціонування культурно-мистецької сфери Хмельницької області в умовах реформування державної влади і місцевого самоврядування та запропоновано шляхи оптимізації її територіальної організації.

- 303. Копер Н. Є. Соціальна спрямованість промислового розвитку регіону (суспільно-географічне дослідження на прикладі Вінницької області) [Рукопис] :** дис. на здоб. наук. ступ. канд. геогр. наук : 11.00.02 – економічна і соціальна географія / Копер Надія Євгенівна ; Львівський національний університет імені Івана Франка ; наук. керівник О. В. Заставецька. – Львів, 2011. – 271 с. +[Електронний варіант].

Дисертація присвячена теоретико-методологічним і практичним засадам суспільно-географічного дослідження впливу промисловості на соціальну сферу регіону в умовах ринкової економіки. В роботі розроблено методика дослідження впливу промислового виробництва на соціальну сферу регіону обласного рангу (на прикладі Вінницької області). Досліджено рівень промислового та соціального розвитку Вінницької області. Виявлено взаємозв'язки між рівнями промислового і соціального розвитку адміністративних районів і міст Вінницької області. Удосконалено систему діагностичних параметрів ефективності функціонування промислового виробництва, зокрема, виділено показники соціальної ефективності промисловості та досліджено її рівень у районах області. Обґрунтовано з географічних позицій основні напрямки підвищення рівня соціального розвитку регіону в контексті розвитку промислового виробництва. Зокрема, показано роль кластерної організації виробництва у формуванні регіональних ринків споживчих товарів, передусім цукру; розроблено напрями диверсифікації структури промислового виробництва в контексті його соціальної переорієнтації.

Викладені в дисертації наукові результати є основою для прогнозування та регулювання процесів соціального розвитку обласного регіону на основі оптимізації структури і рівня його промислового потенціалу. Зокрема, вони дають можливість здійснювати у промисловості структурно-територіальні трансформації з метою підвищення рівня розвитку соціальної сфери.

- 304. Кузишин А. В. Науково-географічні основи управління обласним соціально-економічним комплексом (на прикладі Тернопільської області) [Рукопис]:** дис. ... канд. пед. наук: 11.00.02 – економічна і соціальна географія / Кузишин Андрій Васильович; Львівський національний університет імені Івана Франка; науковий керівник О. В. Заставецька. – Львів, 1999. – 192 с.

Поглиблено теоретико-методологічні засади управління обласним соціально-економічним комплексом, вивчено особливості функціонування та територіальної організації обласного соціально-економічного комплексу з метою створення науково-географічних основ його управління. Обґрунтовані основні напрямки здійснення управління геодемографічними процесами, працересурсним потенціалом, природокористуванням, окремими галузевими і територіальними одиницями обласного соціально-економічного комплексу з метою підвищення ефективності його функціонування у перехідний до ринкової економіки період.

- 305. Питуляк М. В. Природний агроресурсний потенціал Тернопільської області: структура і особливості використання [Рукопис]:** дис. ... канд. геогр. наук: 11.00.11 – конструктивна географія та раціональне використання природних ресурсів / Питуляк Микола Васильович; Тернопільський державний педагогічний університет імені В. Гнатюка; науковий керівник О. В. Заставецька. – Тернопіль, 2003. – 194 с.

Раціональне землекористування в Тернопільській області неможливе без детального врахування рельєфу та рельєфутворюючих процесів. Це дає змогу не тільки зменшити, але в окремих випадках повністю запобігти небажаним наслідкам, що виникають при сільськогосподарському освоєнні. Оскільки, саме рельєф часто виступає вирішальним чинником формування ґрунтово-рослинних, мікрокліматичних особливостей території, то аналіз і врахування геоморфологічних умов є необхідними при сільськогосподарському природокористуванні. Вивчення рельєфу для сільськогосподарських потреб супроводжується аналізом кліматичних умов, ґрунтів, рослинного покриву та інших складових ландшафтного комплексу. Його вплив позначається на характері сільськогосподарського виробництва як безпосередньо так і побічно. Прямий вплив рельєфу проявляється через розміщення орних земель, використання сільськогосподарської техніки тощо. Рельєф місцевості визначає в певній мірі місцеві кліматичні умови, радіаційний і тепловий баланс території, впливає на її освітлення і зволоження.

- 306. Пушкар Б. Т. Територіальна організація рекреаційного господарства регіону (на матеріалах Тернопільської області) [Рукопис]:** дис. ... канд. геогр. наук: 11.00.02 – економічна і соціальна географія / Пушкар Богдан Тарасович; Львівський національний університет імені Івана Франка; наук. керівник О. В. Заставецька. – Львів, 2014. – 200 с. +[Електронний варіант].

У дисертаційній роботі поглиблено теоретичні положення про сутність і структуру територіально-рекреаційного господарства регіону. Удосконалено методику суспільно-географічного дослідження територіально-рекреаційного господарства регіону. Здійснено

типізацію районів Тернопільської області за величиною рекреаційного потенціалу та рівнем його використання, структурою рекреаційної діяльності. Обґрунтовано, основні напрямки розвитку рекреації в Тернопільській області на основі оптимального використання рекреаційного потенціалу

- 307. Пушкар О. І. Територіальна організація закладів охорони здоров'я Тернопільської області [Рукопис]:** дис. ... канд. геогр. наук: 11.00.02 – економічна і соціальна географія / Пушкар Олег Іванович; Львівський національний університет імені Івана Франка; наук. керівник О. В. Заставецька. – Львів, 2013. – 200 с. +[Електронний варіант].

Дисертаційна робота присвячена вивченню територіальної організації закладів охорони здоров'я Тернопільської області. У дисертаційному дослідженні розкрито сутність поняття “територіальна організація закладів охорони здоров'я”, розглянуто заклади охорони здоров'я, як об'єкт дослідження суспільної географії, подано їх класифікацію та показано роль у наданні медико-санітарної допомоги та особливості функціонування у регіоні з переважанням сільського розселення. Здійснено аналіз загальних і регіональних чинників на розміщення і діяльність закладів охорони здоров'я Тернопільської області, вивчено функціонально-компонентну та функціонально-територіальну структури системи закладів охорони здоров'я регіону, встановлено відмінності у стані забезпечення міського і сільського населення медико-санітарною допомогою. Здійснено типізацію адміністративних районів Тернопільської області за рівнем забезпечення медичними закладами. Запропоновано напрямки оптимізації системи закладів охорони здоров'я регіону загалом і сільської місцевості, зокрема. Обґрунтовано необхідність створення в області трьох медичних кластерів як нових форм територіальної організації закладів охорони здоров'я

- 308. Смочко Н. М. Географічні передумови розвитку і трансформації господарського комплексу Закарпатської області. [Рукопис]:** дис. ... канд. геогр. наук: 11.00.02 – економічна та соціальна географія / Смочко Наталія Михайлівна, Львівський національний університет імені Івана Франка; науковий керівник О. В. Заставецька. – Львів, 2012. – 226 с.

Дисертаційна робота присвячена дослідженню сучасної територіальної організації господарства Закарпатської області, передумов її формування і трансформації в умовах ринкової економіки.

Визначено теоретико-методологічні засади суспільно-географічного дослідження сучасних трансформаційних процесів територіальних господарських систем на регіональному рівні. Окреслено передумови реструктуризації галузевої структури господарства Закарпатської області. Дано оцінку унікальному суспільно-географічному положенню, природно-ресурсному та працересурсному потенціалу Закарпатської області, встановлено рівень їх використання, розкрито вплив цих чинників на трансформацію господарства регіону.

Досліджено сучасні проблеми соціально-економічного розвитку Закарпатської області, виявлено основні тенденції трансформації територіальної організації господарства у регіоні у перехідний до ринку період, розкрито окремі аспекти її удосконалення, обґрунтовано головні напрямки перспективного розвитку Закарпатської області на основі всебічного вивчення ресурсного потенціалу, врахування сучасних змін у функціонуванні господарства.

На основі аналізу низки статистичних показників із застосуванням методів багатовимірного математичного аналізу на території області нами виділено два



внутрішньообласні соціально-економічні райони, що мають відмінності у соціально-економічному розвитку: Південно-Західний і Північно-Східний. Обґрунтовано особливості вдосконалення опорного каркасу соціально-економічного розвитку території.

- 309. Царик П. Л. Регіональна екологічна мережа: географічні аспекти формування і розвитку (на матеріалах Тернопільської області) [Рукопис] :** дис. ... канд. геогр. наук : 11.00.11 – конструктивна географія і раціональне використання природних ресурсів / Царик Петро Любомирович ; Тернопільський національний педагогічний університет імені В. Гнатюка ; науковий керівник О. В. Заставецька. – Чернівці, 2005. – 198 с.

Дисертація присвячена розробці географічних аспектів формування і розвитку регіональної екомережі. В роботі поглиблено теоретико-методологічні підходи до формування і розвитку екомережі, обґрунтовано критерії та підходи до виділення її базових елементів. Проведений аналіз історичних етапів природозаповідання обласного регіону. Оцінені та виділені вузлові елементи перспективної екомережі (природні ядра, екологічні коридори, буферні зони, зони відновлення природної рослинності) в розрізі основних ландшафтів і груп ландшафтів області, проведено їх ранжування та структурно-функціональний аналіз. Обґрунтована територіально-функціональна структура регіональної екомережі. Проведена оцінка впливу перспективної регіональної екомережі на збереження біорізноманіття, оптимізацію структури землекористування та покращення природних умов життєдіяльності населення.

- 310. Шепетюк С. М. Рекреаційно-туристські ресурси Івано-Франківської області: структура та сучасний стан використання [Рукопис] :** дис. ... канд. геогр. наук : 11.00.11 – конструктивна географія та раціональне використання природних ресурсів / Шепетюк Світлана Михайлівна ; Львівський національний університет імені Івана Франка ; науковий керівник О. В. Заставецька. – Львів, 2007. – 178 с. +[Електронний варіант].

У дисертаційній роботі поглиблено теоретико-методологічні засади дослідження рекреаційно-туристських ресурсів регіону. Досліджено компонентний склад та особливості територіального зосередження таких ресурсів в Івано-Франківській області. Вивчено сучасний стан використання геоморфологічних, кліматичних, водних, бальнеологічних, біологічних, ландшафтних, соціально-культурних ресурсів та рівень забезпеченості ними різних частин регіону.

На основі виявлення територіального скупчення різних видів ресурсів для пізнавального, наукового, спортивного, лікувально-оздоровчого та інших видів туризму виділено сім рекреаційно-туристських ресурсних районів. Визначено сучасний стан туристської діяльності у кожному регіоні й обґрунтовано напрями перспективного розвитку туризму відповідно до обсягів і структури рекреаційно-туристських ресурсів.

- 311. Штокало Я. Ю. Рівень життя населення регіону (суспільно-географічні аспекти дослідження на прикладі Тернопільської області) [Рукопис] :** дис. ... канд. геогр. наук : 11.00.02 – економічна та соціальна географія / Штокало Ярослав Юрійович ; Львівський національний університет імені Івана Франка ; науковий керівник О. В. Заставецька. – Львів, 2010. – 227 с.

Проведено ретроспективний аналіз категорії “рівень життя”. Розкрито його розуміння із суспільно-географічних позицій, співвідношення категорій “рівень життя”, “якість життя”, “комфортність життя”, “спосіб життя”. Визначена сутність кожної з них. Представлені основні підходи до оцінювання рівня життя, що існують у світовій та в українській науці. Обґрунтовано

критерії оцінювання рівня життя у регіоні та визначена методика його суспільно-географічного дослідження. Проаналізовано вплив загальних, регіональних і локальних чинників на формування рівня життя населення у Тернопільській області. Проведена покомпонентна та інтегральна оцінка рівня життя населення у регіоні; за допомогою багатовимірного математичного аналізу визначені територіальні особливості рівня життя на території області, обґрунтовано основні напрямки підвищення рівня життя населення. Ключові слова: рівень життя населення, добробут населення, бідність населення, індикатори рівня життя населення, доходи населення, витрати населення.

- 312. Яроменко О.В. Суспільно-географічні дослідження наукової школи академіка М.М. Паламарчука [Рукопис] : дис. ... канд. геогр. наук : 11.00.13 – історія географії / Яроменко Оксана Володимирівна ; Львівський національний університет імені Івана Франка ; науковий керівник О. В. Заставецька. – Львів, 2007. – 201 с.**

У дисертації висвітлено суспільно-географічні аспекти функціонування наукової школи академіка М.М. Паламарчука. Поглиблено теоретико-методологічні засади вивчення особливостей розвитку суспільно-географічних досліджень. Уточнено сутність поняття "наукова школа". Розроблено систему наукових методів і підходів до вивчення наукової спадщини та напрямків розвитку науки.

Здійснено аналіз процесу формування наукової школи академіка М. М. Паламарчука. Розкрито передумови та виділено основні етапи її становлення і розвитку. Розглянуто тематику наукових досліджень та висвітлено науковий результат Максима Паламарчука, його учнів і послідовників. Проаналізовано ряд наукових праць. Виділено і охарактеризовано напрямки наукової діяльності, подано структуру наукових досліджень суспільно-географічної школи. Особливу увагу приділено розвитку теорії і методології географічної науки, територіальній організації промислових комплексів, дослідженню теоретичних проблем формування і територіальній організації агропромислових комплексів, системному аналізу суспільно-географічних явищ і процесів. Розкрито основні тенденції сучасних суспільно-географічних досліджень та визначено напрямки розвитку наукової школи на перспективу.

На основі комплексного аналізу наукової діяльності представників школи академіка М. М. Паламарчука, досліджено науковий потенціал школи крізь призму наукових напрямків та визначено значення наукового доробку представників школи у розвитку сучасної географічної науки.

## **Опонент дисертацій**

- 313. Атаманюк Я. Д. Рекреаційна система Івано-Франківської області (красназавчо-картографічний аналіз) [Рукопис] : дис. ... канд. геогр. наук : 11.00.02 – економічна та соціальна географія / Атаманюк Ярослава Дмитрівна ; Чернівецький національний університет ім. Юрія Федьковича ; науковий керівник В. О. Джаман ; науковий опонент О. В. Заставецька. – Чернівці, 2012. – 327 с.**

У роботі розглянуто чинники та особливості формування, функціонування, тенденцій і перспектив розвитку регіональної рекреаційної системи на прикладі територій Івано-Франківської області. На основі оцінки природних, природно-антропогенних, суспільно-історичних рекреаційних ресурсів та інфраструктури визначено ресурсно-рекреаційний рейтинг адміністративно-територіальних районів Івано-Франківської області. Виділено три регіони за рівнем забезпеченості рекреаційно-туристичними ресурсами: високозабезпечений, середньозабезпечений та низькозабезпечений. Сформовані чотири

рекреаційні райони: Придністерський, Прутсько-Черемоський, Центральньо-Карпатський та Карпатський. Для дослідження рекреаційної системи Івано-Франківської області використано відповідні структурно-функціональні картографічні моделі та ПС-технології. Окреслено перспективні орієнтири оптимізації розвитку рекреаційної системи Івано-Франківської області.

- 314. Гільберг Т. Г. Хмельницька область: трансформація структури господарства та пріоритети збалансованого розвитку [Рукопис] :** дис. ... канд. геогр. наук : 11.00.02 – економічна та соціальна географія / Гільберг Тетяна Георгіївна ; Чернівецький національний університет імені Ю.Федьковича ; науковий керівник Г. В. Балабанов ; наукові опоненти: О. В. Заставецька, В. М. Матвієнко. – Київ, 2005. – 234 с.

Дисертацію присвячено суспільно-географічному дослідженню впливу структурних змін господарства на розвиток регіону (на прикладі Хмельницької області). Дістало подальший розвиток тлумачення наукової категорії “збалансований регіональний розвиток”, розкрито п’ять його найважливіших складових (економічне зростання, прогресивний тип трансформації структури господарства, поступ у розвитку соціуму, покращання екологічної ситуації та дотримання вимог екологічної безпеки, забезпечення гармонійного просторового розвитку). Виявлено напрямки використання кластерної моделі організації територіальних господарських зв’язків для забезпечення ефективної взаємодії підприємств та організацій регіону. Схарактеризовано можливості стратегічного планування як одного з інструментів реалізації державної регіональної політики і водночас важливого засобу впровадження в практику результатів суспільно-географічних досліджень. Оцінено місце Хмельницької області в економіці сучасної України, дію зовнішніх і внутрішніх чинників на розвиток господарства регіону. Виявлено специфіку трансформації структури господарства Хмельницької області в умовах переходу до ринкової економіки. Розроблено серію картографічних моделей основних видів економічної діяльності з метою оцінки раціональності їх розвитку і розміщення в межах області. Виявлено ключові проблеми розвитку регіону, обґрунтовано основні напрямки збалансованого розвитку Хмельницької області в перспективі?

- 315. Греков С. А. Географічні особливості сільськогосподарського виробництва в особистих селянських господарствах Чернівецької області [Рукопис] :** дис. ... канд. геогр. наук : 11.00.02 – економічна та соціальна географія / Греков Сергій Анатолійович ; Чернівецький національний університет ім. Ю.Федьковича ; науковий керівник Я. І. Жупанський ; наукові опоненти: О. В. Заставецька, І. Є. Журба. – Чернівці, 2007. – 446 с.

У дисертаційній роботі розглядаються географічні особливості сільськогосподарського виробництва в особистих селянських господарствах Чернівецької області, які відбуваються на сучасному етапі в умовах переходу до ринкових відносин. Досліджено проблеми розвитку функціонування ОСГ, розкрито сучасну структуру сільської різноукладності, а також відображено методичні підходи та методіку соціобюджетних досліджень регіонального сільськогосподарського виробництва. Виявлено роль чинників формування і розвитку сільськогосподарського виробництва в ОСГ Чернівецької області, а також висвітлено екологічну ситуацію в сільському господарстві та шляхи її поліпшення. Відображено галузеву і територіальну структуру сільськогосподарського виробництва та його продуктивність в ОСГ. Охарактеризовані особливості й територіальні відмінності сільськогосподарського виробництва в особистих

селянських господарствах регіону. Акцентовано увагу на ОСГ у формуванні продовольчого ринку досліджуваної території, а також розкриті особливості вдосконалення функціонування особистих селянських господарств Чернівецької області.

- 316. Добровольська С. Я. Ретроспективно-географічні особливості заселення і поселенської організації каньйонної долини Дністра [Рукопис] :** дис. ... канд. геогр. наук : 11.00.02 – економічна та соціальна географія / Добровольська Світлана Ярославівна ; Чернівецький національний університет ім. Юрія Федьковича ; наук. опонент О. В. Заставецька. – Чернівці, 2013. – 200 с. : рис., табл.

Розглядаються теоретико-прикладні аспекти ретроспективно-географічного дослідження заселення у каньйонній долині Дністра. Окреслені межі останньої та встановлена величина її території і сучасний поселенський склад. Виявлені ретроспективно-географічні особливості суспільно-географічних процесів заселення регіону. З'ясована часова динаміка залюднення каньйону археологічними культурами. Здійснений аналіз часово-просторових особливостей утворення поселень та формування їхньої мережі у межах каньйонної долини Дністра. Зосереджена увага на утворенні населених пунктів за часовими етапами (від I – палеоліту до XIX – останнього XX ст.). За тими ж етапами розглянуті хорологічно-хронологічні відмінності складання поселенської мережі (у межах КДД та у розрізі адміністративних територій, її ліво– та правобережжя і частин – верхньої, середньої, нижньої). На землях всієї КДД, її лівого і правого берегів, адміністративних областей і районів, що утворюють територію регіону вишукування, досліджені причинно-наслідкові зв'язки розташування всіх населених пунктів, поселень із археологічними культурами та без них за їхніми абсолютними і відносними висотами. Встановлена територіальна структура часової динаміки населених пунктів, зокрема виокремлено 116 первісних територіальних структур (ПТС) під час етапів формування поселенської мережі. Запропонована просторова організація ретроспективно-сучасного поселенсько-демографічного устрою КДД – 32 поселенські територіальні одиниці.

- 317. Думітраш Д. Г. Еколого-демогеографічна оцінка українсько-румунського прикордоння (на прикладі Чернівецької області та Сучавського повіту) [Рукопис] :** дис. ... канд. геогр. наук : 11.00.02 – економічна та соціальна географія / Думітраш Дорін Георгійович ; Чернівецький національний університет ім. Юрія Федьковича ; науковий керівник В. О. Джаман ; науковий опонент О. В. Заставецька. – Чернівці, 2013. – 191 с.

Дисертація присвячена дослідженню територіальних демо-геоекологічних систем (ТДГЕС) Чернівецько-Сучавської частини Єврорегіону "Верхній Прут", особливостям формування еколого-демогеографічної ситуації в прикордонних субрегіонах. В роботі проаналізовано теоретичні основи (рекомендовано окремі терміни та поняття), удосконалено методику демо-екологічної оцінки території, на основі якої дано бальну оцінку впливу природних і антропогенних чинників на стан ТДГЕС. Розроблено алгоритм демо-екологічних досліджень з урахуванням екологічних факторів і медико-демографічних особливостей, який забезпечує раціональну організацію роботи при плануванні та прийнятті рішень експертами сусідніх держав. Визначено силу кореляційних причинно-наслідкових зв'язків між станом здоров'я населення та екологічними факторами довкілля, що обґрунтовано виступає індикатором якості умов проживання. Проведено порівняльний аналіз екологічної та демографічної ситуації окремих субрегіонів

українсько-румунського прикордоння, оцінку екологічної напруженості, районування всього регіону за показниками стану здоров'я населення.

- 318. Заблотовська Н. В. Демогеографічні процеси в регіоні Центрального Поділля (на прикладі Хмельницької області) [Рукопис] :** дис. ... канд. геогр. наук : 11.00.02 – економічна та соціальна географія / Заблотовська Наталія Василівна ; Чернівецький національний університет ім. Юрія Федьковича ; науковий керівник В. О. Джаман ; наукові опоненти: О. В. Заставецька, В. В. Яворська. – Чернівці, 2010. – 212 с.

В дисертаційному дослідженні розглянуто демогеографічну ситуацію Хмельницької області як похідну сукупної дії історико-політичних, фізико-географічних та соціально-економічних чинників. Виявлено основні тенденції та напрями розвитку демогеографічних процесів в регіоні дослідження на рівні поселень, їх функціональних груп та адміністративних районів. Визначено перелік проблем, що обумовлюють негативні напрями розвитку демогеографічних процесів та рівень їх взаємозв'язків. Проведено демогеографічне районування території Центрального Поділля, що дало змогу виявити депресивні регіони демографічного розвитку. Для оцінки сучасної демогеографічної ситуації та з метою підтвердження найпроблемніших напрямів демографічної політики в регіоні складено перспективні розрахунки чисельності населення для області загалом, її адміністративних районів, населених пунктів та їх груп за трьома сценаріями розвитку.

- 319. Заячук М. Д. Географо-екологічні аспекти функціонування сільськогосподарського виробництва обласного регіону [Рукопис] :** дис. ... канд. геогр. наук : 11.00.02 – економічна та соціальна географія / Заячук Мирослав Дмитрович ; Львівський національний університет імені Івана Франка ; науковий керівник Я. І. Жупанський ; наукові опоненти: О. В. Заставецька, М. М. Книш. – Львів, 2000. – 210 с.+[Електронний варіант]

Розглянуто основні географо-екологічні аспекти у функціонуванні сільськогосподарського виробництва за умов становлення ринкових відносин в господарському комплексі країни, чинники формування аграрно-ресурсного потенціалу, екологічні аспекти його використання. Досліджено організаційно-структурну географію сільськогосподарського виробництва на прикладі території Чернівеччини, вивчено вплив різноукладних типів господарств (колективних, особистих підсобних господарств населення, фермерських) на формування агроекологічного потенціалу обласного регіону, досліджено взаємозв'язок рослинництва, тваринництва та сучасної екологічної ситуації. Виявлено наслідки сільськогосподарської діяльності та вплив екологічних чинників на якість і конкурентноспроможність продукції.

- 320. Костащук І. І. Географічні особливості формування національної структури населення в етноконтактних зонах (на прикладі Чернівецької області) [Рукопис] :** дис. ... канд. геогр. наук : 11.00.02 – економічна та соціальна географія / Костащук Іван Іванович ; Чернівецький національний університет ім. Ю. Федьковича ; офіційний опонент О. В. Заставецька. – Чернівці, 2004. – 255 с.

У дисертації розглядається вплив національної структури населення на демогеографічні процеси, мовні ознаки, релігійний склад та політичну спрямованість державних органів. Виявлено особливості кореляції природного приросту населення та національного складу населення. Охарактеризовано міграційні потоки представників різних національних груп населення, зроблено порівняння статеві-вікової структури



населення різних національностей. Досліджено мовні ознаки національної структури населення, простежується кореляційний зв'язок між релігійним та національним складом населення. Відображено особливості матеріальної та духовної культури представників різних національних груп населення. Акцентовано увагу на особливостях національної політики України та місцевих органів влади Чернівецької області.

- 321. Коцан Н. Н. Територіальна організація митної діяльності України** [Рукопис] : дис. ... д-ра геогр. наук : 11.00.02 – економічна та соціальна географія / Коцан Наталія Несторівна ; Київський національний університет ім. Тараса Шевченка ; офіційний опонент О. В. Заставецька. – Київ, 2006. – 388 с.

Обґрунтовано новий науковий напрямок у суспільній географії – географію митної діяльності. Сформульовано теоретико-методологічну концепцію функціонування митно-територіального комплексу в ринкових умовах. Здійснено комплексну оцінку чинників, що зумовили основні риси розміщення митних об'єктів. Проаналізовано функціональну структуру митної діяльності в розрізі часткових структур (компонентної, територіальної та організаційно-управлінської). Виявлено основні елементи територіальної структури та ієрархію органів управлінської структури господарсько-митної діяльності України. Розроблено конкретні заходи та рекомендації щодо поліпшення регіонального аспекту функціонування митної діяльності України на перспективу. Конкретним об'єктом суспільно-географічного дослідження митної діяльності є митно-територіальний комплекс (МТК), який здійснює інтегративну функцію митного захисту держави шляхом контролю і регулювання її ЗЕД; це форма здійснення митного процесу на основі раціонального використання потенціалу відповідної території з метою вирішення національних економічних, політичних та інших інтересів. Функціональна структура МТК представлена компонентною, територіальною та організаційно-управлінською, а також допоміжними структурами – економічною, соціальною, екологічною.

- 322. Круль Г. Я. Географо-краєзнавча оцінка процесів заселення Північної Буковини** [Рукопис] : дис. ... канд. геогр. наук : 11.00.02 – економічна та соціальна географія / Круль Галина Ярославівна ; Чернівецький національний університет імені Юрія Федьковича ; науковий керівник В. П. Руденко ; науковий опонент О. В. Заставецька. – Чернівці, 2006. – 278 с.

Розглядаються теоретичні і методичні основи географо-краєзнавчого дослідження процесів заселення історико-географічних країв. Уточнене визначення об'єкту географо-краєзнавчих досліджень; визначені місце і роль географічного краєзнавства у структурі українознавчих дисциплін. За кількісними і басейновими характеристиками виявлені часово-територіальні особливості утворення поселень і формування поселенської мережі Північної Буковини від палеоліту і до ХХ ст. Проведена просторова структуризація мережі первісних поселень у територіальні осередки їхньої концентрації. Виконаний морфометричний аналіз розміщення населених пунктів сучасної і первісної мережі Північної Буковини за абсолютною та відносною висотами і за похилом схилів та їхньою експозицією. Запропонована організація територіальної поселенської ретроспективно-сучасної мережі Північної Буковини. Виявлена рейтингова важливість впливу морфометричних чинників на формування ретроспективно-сучасної структури населених пунктів. Досліджена залежність часової динаміки людності поселень від опосередкованої сумарної поселенської енергії території.

**323. Кучабський О. Г. Релігійна сфера обласного регіону: трансформація і територіальна організація (на матеріалах Львівської області) [Рукопис] :** дис. ... канд. геогр. наук : 11.00.02 – економічна та соціальна географія / Кучабський Олександр Георгійович ; Львівський національний університет імені Івана Франка ; науковий керівник Н. Ю. Недашківська ; наукові опоненти: Я. І. Жупанський, О. В. Заставецька. – Львів, – 2000. – 200 с.

Метою дисертаційного дослідження є розкриття сутності трансформації релігійної сфери, умови і чинники цього процесу в обласному регіоні та пов'язаною з цим зміною територіальної організації релігійної життєдіяльності населення. Основними задачами дослідження є: узагальнення і подальший розвиток наукових основ суспільно-географічного дослідження релігійної сфери обласного регіону; розроблення нових методів та підходів вивчення суспільної думки щодо проблем релігійного характеру в межах обласного регіону; виявлення причинної зумовленості проблем, що виникли у процесі трансформації територіальної організації релігійної сфери Львівської області; аналіз компонентно-територіальної структури релігійної сфери Львівської області; аналіз внутрішньорегіональних відмінностей релігійної сфери Львівської області, проведення на їх основі внутрішньообласного інтегрального релігійно-географічного районування тощо.

**324. Мазурець Р. Р. Територіально-рекреаційний комплекс Волинської області [Рукопис] :** дис. ... канд. геогр. наук : 11.00.02 – економічна та соціальна географія / Мазурець Роман Русланович ; Львівський національний університет імені Івана Франка ; науковий опонент О. В. Заставецька. – Львів, 2014. – 200 с.

Дисертаційна робота присвячена суспільно-географічному дослідженню ТРК Волинської області, визначенню передумов функціонування та здійсненню структурного аналізу ТРК області в умовах транскордонного співробітництва.

В роботі поглиблено теоретико-методологічні основи суспільно-географічного дослідження ТРК адміністративної області, запропоновано авторське доповнене визначення поняття «територіально-рекреаційний комплекс», доповнено складові ТРК новими: «управління» і «освіта», до складу неурбанізованих ТРС внесено агросадиби як нову прогресивну форму організації рекреації і туризму, удосконалено методику дослідження ТРК адміністративної області.

Визначено передумови формування ТРК Волинської області, досліджено чинники функціонування ТРК адміністративної області в умовах прикордонних територій. Здійснено оцінку рекреаційного потенціалу Волинської області, на основі методики оцінкових алгоритмів обчислено інтегральний (сукупний) рекреаційний потенціал регіону, визначено індекс забезпеченості адміністративних районів Волинської області природно-рекреаційними та культурно-історичними рекреаційними ресурсами. Проаналізовано соціально-економічні умови розвитку ТРК Волинської області, досліджено функціональну, територіальну та управлінську структури, виявлено територіальні диспропорції в рівнях розвитку ТРК Волинської області.

Досліджено проблеми впливу транскордонного і міжнародного співробітництва на структуру ТРК регіону, подано пропозиції щодо оптимізації функціонування територіально-рекреаційного комплексу Волинської області. Створено оригінальні картосхеми, котрі характеризують стан та перспективи удосконалення функціонування ТРК Волинської області.

- 325. Миронюк В. М. Електоральна географія регіону (на матеріалах галицьких областей) [Рукопис] :** дис. ... канд. геогр. наук : 11.00.02 – економічна та соціальна географія / Миронюк Василь Миколайович ; Львівський національний університет ім. Івана Франка ; науковий керівник О. І. Шаблій ; науковий опонент О. В. Заставецька. – Львів, 2002. – 178 с.

У дисертації досліджено систему історико-, демо-, етно-, економіко-географічних та ін. чинників електоральної географії галицьких областей України. Виділено типи електоральних систем адміністративних районів. Здійснено електоральну регіоналізацію Галичини різного територіального масштабу. Визначено шляхи вдосконалення електоральної інфраструктури. Обґрунтовано мотиви абсентеїзму електорату різних соціальних груп. Результати проведеного дослідження застосовувалися в діяльності державних органів влади.

- 326. Пасевич Ю. В. Суспільно-географічні особливості функціонування ринку праці Волинської області [Рукопис] :** дис. ... канд. геогр. наук : 11.00.02 – економічна та соціальна географія / Пасевич Юрій Васильович ; Чернівецький університет імені Ю. Федьковича ; офіційний опонент О. В. Заставецька. – Чернівці, 2015. – 240 с.

- 327. Романів О. Я. Медико-географічні основи здоров'я дитячого населення (на матеріалах Хмельницької області) [Рукопис] :** дис. ... канд. геогр. наук : 11.00.02 – економічна і соціальна географія / Романів Оксана Яківна ; Львівський національний університет імені Івана Франка ; науковий керівник Л. Т. Шевчук ; наукові опоненти: О. В. Заставецька, Р. М. Лозинський. – Львів, 2002. – 216 с.

Дисертація містить результати дослідження медико-географічних основ здоров'я дитячого населення. Розроблено теоретико-методологічні засади медико-географічного дослідження здоров'я дитячого населення, проаналізовано особливості ретроспективної динаміки та сучасного стану здоров'я дітей, оцінено перспективи формування дитячого здоров'я, розроблено медико-географічне районування для цілей управління здоров'ям.

- 328. Сухий П. О. Спеціалізація сільськогосподарського виробництва в умовах переходу до ринку (географічні основи формування на прикладі Чернівецької області) [Рукопис] :** дис. ... канд. геогр. наук : 11.00.02 – економічна і соціальна географія / Сухий Петро Олексійович ; Львівський державний університет імені Івана Франка ; наук. керівник Я. І. Жупанський ; наукові опоненти: О. І. Шаблій, О. В. Заставецька. – Львів, 1999. – 210 с.

Розглянуто особливості перебудови сільськогосподарського виробництва в умовах переходу до ринкових відносин і методика економіко-географічного дослідження цих процесів. Проаналізовано роль і значення природно-ресурсного потенціалу та соціально-економічних чинників і передумов у формуванні аграрно-ресурсного потенціалу як сучасної агроландшафтної структури території – просторової територіальної бази реорганізації агропромислового комплексу. Досліджено організаційно-структурну географію сільськогосподарського виробництва на території Чернівецької області, вивчено особливості галузевої структури і формування виробничо-територіальних типів різноукладних господарств (колективних, особистих підсобних господарств населення, фермерських). Виявлено територіальні особливості спеціалізації і продуктивності виробництва сільськогосподарської продукції в різноукладних господарствах. Розроблено схему формування і забезпечення ринку продовольчих товарів.

- 329. Чернюх О. І. Становлення конструктивно-географічних напрямів раціонального природокористування в Україні у першій половині ХХ ст. [Рукопис] : дис. ... канд. геогр. наук : 11.00.13 – історія географії / Чернюх Олег Іванович ; Чернівецький національний університет імені Юрія Федьковича ; науковий керівник В. П. Руденко ; наук. опоненти: Я. Б. Олійник, О. В. Затавецька. – Чернівці, 2004. – 234 с.**

Узагальнено конструктивно-географічні засади раціонального природокористування в українській географії першої половини ХХ ст. Виявлені основні напрями (компонентний, галузевий, комплексно-територіальний (регіональний), види та форми конструктивно-географічних досліджень природних продуктивних сил України у вказаний період. Визначені харак-терні особливості, еволюційні стадії та загальні концепції розвитку, територіальної організації освоєння природних продуктивних сил у працях українських вчених. Здійснена комплексна оцінка внеску проф. А.С.Синявського у розробку теоретичних та методичних основ конструктивно-географії і раціонального використання природних ресурсів та про-аналізований його доробок у галузі впровадження конструктивно-географічних ідей у практику природокористування.

- 330. Ячнюк М. О. Оцінка перспективного фауністичного потенціалу регіону (на прикладі Чернівецької області [Рукопис] : дис. ... канд. геогр. наук : 11.00.11 – конструктивна географія і раціональне використання природних ресурсів / Ячнюк Марина Олександрівна ; Чернівецький національний університет імені Ю.Федьковича ; науковий керівник В. П. Руденко ; науковий опонент О. В. Заставецька. – Чернівці, 2010. – 257 с**

Визначена географічна сутність перспективного фауністичного потенціалу регіону, його основні ознаки та властивості. Узагальнені та розроблені основні методи конструктивно-географічного аналізу та проведена кількісна (вартісна та натуральна) оцінка перспективного фауністичного потенціалу Чернівецької області, розрахована його компонентна структура. Виявлена територіальна диференціація в показниках перспективного потенціалу мисливських, рибних та медоносних ресурсів краю. Обґрунтовано основні шляхи збалансованого освоєння, охорони та відтворення перспективного фауністичного потенціалу Чернівецької області.

#### **Керівник магістерських, дипломних та випускних робіт**

- 331. Александер П. С. Географо-краєзнавча характеристика Заліщицького району [Електронний ресурс] : дипломна робота / П. С. Александер ; ТНПУ ім. В. Гнатюка, географ. ф-т ; наук. кер. О. В. Заставецька. – Тернопіль, 2012.**
- 332. Андрашко Н. Сучасний рівень розвитку господарства Закарпатської області [Електронний ресурс] : дипломна робота / Н. Андрашко ; ТНПУ ім. В. Гнатюка, географ. ф-т ; наук. кер. О. В. Заставецька. – Тернопіль, 2012.**
- 333. Андрусишин О. Б. Туристичні об'єкти Бережанського Опілля [Електронний ресурс] : дипломна робота / О. Б. Андрусишин ; ТНПУ ім. В. Гнатюка, географ. ф-т. ; наук. кер. О. В. Заставецька. – Тернопіль, 2009.**

334. **Бабій Г. В.** Суспільно-географічне дослідження трудових ресурсів Тернопільської області [Електронний ресурс] : дипломна робота / Г. В. Бабій ; ТНПУ ім. В. Гнатюка, географ. ф-т ; наук. кер. О. В. Заставецька. – Тернопіль, 2007.
335. **Баран І. В.** Рекреаційні ресурси Тербовлянського району [Електронний ресурс] : магістерська робота / І. В. Баран ; наук. кер. О. В. Заставецька. – Тернопіль, 2004. – 89 с.
336. **Барська Ю. Б.** Географія трудових ресурсів України [Електронний ресурс] : дипломна робота / Ю. Б. Барська ; ТНПУ ім. В. Гнатюка, географ. ф-т ; наук. кер. О. В. Заставецька. – Тернопіль, 2010.
337. **Белкот В. В.** Проблеми функціонування суспільно-географічного комплексу Київської області [Електронний ресурс] : дипломна робота / В. В. Белкот ; ТНПУ ім. В. Гнатюка, географ. ф-т ; наук. кер. О. В. Заставецька. – Тернопіль, 2006.
338. **Бідяк Е. О.** Природні ресурси Тернопільської області і їх раціональне використання та охорона [Електронний ресурс] : дипломна робота / Е. О. Бідяк ; ТНПУ ім. В. Гнатюка, географ. ф-т. ; наук. кер. О. В. Заставецька. – Тернопіль, 2009.
339. **Бойчук Н. С.** Туристичний комплекс села Язловець [Електронний ресурс] : дипломна робота / Н. С. Бойчук ; ТНПУ ім. В. Гнатюка, географ. ф-т ; наук. кер. О. В. Заставецька. – Тернопіль, 2012.
340. **Бондарук Т. А.** Природно-рекреаційні ресурси Хмельницької області [Електронний ресурс] : дипломна робота / Т. А. Бондарук ; ТНПУ ім. В. Гнатюка, географ. ф-т ; наук. кер. О. В. Заставецька. – Тернопіль, 2013.
341. **Бородай Н. С.** Рекреаційно - туристичний потенціал Таїланду як основа функціонування туристичної галузі [Електронний ресурс] : магістерська робота / Н. С. Бородай ; ТНПУ ім. В. Гнатюка, географ. ф-т ; наук. кер. О. В. Заставецька. – Тернопіль, 2015.
342. **Бортник Н. В.** Естетичне виховання при вивченні шкільного курсу географії [Електронний ресурс] : випускна робота / Н. В. Бортник ; наук. кер. О. В. Заставецька. – Тернопіль, 2003. – 65 с.
343. **Британ Л. А.** Географо-краєзнавча характеристика Буського району [Електронний ресурс] : дипломна робота / Л. А. Британ ; наук. кер. О. В. Заставецька. – Тернопіль, 2004. – 78 с.
344. **Бубнів О. В.** Сучасні процеси відтворення населення в Україні [Електронний ресурс] : дипломна робота / О. В. Бубнів ; ТНПУ ім. В. Гнатюка, географ. ф-т ; наук. кер. О. В. Заставецька. – Тернопіль, 2008.
345. **Бугаєва Л. О.** Розвиток економічної географії в Україні в першій половині ХХ століття [Електронний ресурс] : дипломна робота / Л. О. Бугаєва ; ТНПУ ім. В. Гнатюка, географ. ф-т ; наук. кер. О. В. Заставецька. – Тернопіль, 2010.



346. Будзанівська М. В. Туристичні ресурси Бережанського Опілля [Електронний ресурс] : дипломна робота / М. В. Будзанівська ; ТНПУ ім. В. Гнатюка, географ. ф-т ; наук. керівник О. В. Заставецька. – Тернопіль, 2014.
347. Витко А. В. Природні умови і ресурси Підволочиського району Тернопільської області [Електронний ресурс] : дипломна робота / А. В. Витко ; ТНПУ ім. В. Гнатюка, географ. ф-т ; наук. кер. О. В. Заставецька. – Тернопіль, 2007.
348. Вихор С. Географія голодомору в Україні 1932-1933 рр. [Електронний ресурс] : дипломна робота / С. Вихор ; ТНПУ ім. В. Гнатюка, географ. ф-т. ; наук. кер. О. В. Заставецька. – Тернопіль, 2009.
349. Вівсянко Т. П. Туристські об'єкти Теофіпольського району Хмельницької області [Електронний ресурс] : дипломна робота / Т. П. Вівсянко ; ТНПУ ім. В. Гнатюка, географ. ф-т ; наук. кер. О. В. Заставецька. – Тернопіль, 2008.
350. Вільчак Г. С. Географо-краєзнавча характеристика села Настасів Тернопільського району [Електронний ресурс] : дипломна робота / Г. С. Вільчак ; наук. кер. О. В. Заставецька. – Тернопіль, 2003. – 97 с.
351. Волчук Н. О. Географо-краєзнавче дослідження Волочиського району [Електронний ресурс] : дипломна робота / Н. О. Волчук ; ТНПУ ім. В. Гнатюка, географ. ф-т ; наук. кер. О. В. Заставецька. – Тернопіль, 2010.
352. Воробей І. І. Славутський район. Географо-краєзнавче дослідження [Електронний ресурс] : дипломна робота / І. І. Воробей ; ТНПУ ім. В. Гнатюка, географ. ф-т. ; наук. кер. О. В. Заставецька. – Тернопіль, 2009.
353. Гаврилюк Н. Р. Географо-краєзнавча характеристика міста Кременця [Електронний ресурс] : дипломна робота / Н. Р. Гаврилюк ; ТНПУ ім. В. Гнатюка, географ. ф-т. ; наук. кер. О. В. Заставецька. – Тернопіль, 2011.
354. Галюлько С. В. Географо-краєзнавча характеристика села Ріпинці [Електронний ресурс] : дипломна робота / С. В. Галюлько ; ТНПУ ім. В. Гнатюка, географ. ф-т. ; наук. кер. О. В. Заставецька. – Тернопіль, 2009.
355. Гап Л. О. Туристичні ресурси Збарзького району [Електронний ресурс] : дипломна робота / Л. О. Гап ; ТНПУ ім. В. Гнатюка, географ. ф-т. ; наук. кер. О. В. Заставецька. – Тернопіль, 2009.
356. Гевчук М. Т. Природно – ресурсний потенціал Підволочиського району [Електронний ресурс] : дипломна робота / М. Т. Гевчук ; ТНПУ ім. В. Гнатюка, географ. ф-т ; наук. кер. О. В. Заставецька. – Тернопіль, 2013.
357. Гіжовська Ю. Б. Сучасний стан і перспективи розвитку сільського зеленого туризму в Карпатському регіоні [Електронний ресурс] : магістерська робота / Ю. Б. Гіжовська ; ТНПУ ім. В. Гнатюка, географ. ф-т. ; наук. кер. О. В. Заставецька. – Тернопіль, 2011.

358. Гіль О. П. Історико-культурні туристичні ресурси Південного рекреаційного району Тернопільської області [Електронний ресурс] : дипломна робота / О. П. Гіль ; ТНПУ ім. В. Гнатюка, географ. ф-т ; наук. кер. О. В. Заставецька. – Тернопіль, 2016.
359. Гладковський І. В. Готельне підприємство "Європа" [Електронний ресурс] : магістерська робота / І. В. Гладковський ; ТНПУ ім. В. Гнатюка, географ. ф-т ; наук. кер. О. В. Заставецька. – Тернопіль, 2010.
360. Гладуш Т. М. Територіальна організація промисловості міста Тернополя [Електронний ресурс] : дипломна робота / Т. М. Гладуш ; ТНПУ ім. В. Гнатюка, географ. ф-т ; наук. кер. О. В. Заставецька. – Тернопіль, 2004. – 73 с.
361. Глеба Я. Ф. Транспортна система України і її вплив на інтеграцію держави у світовий економічний простір [Електронний ресурс] : дипломна робота / Я. Ф. Глеба ; ТНПУ ім. В. Гнатюка, географ. ф-т ; наук. кер. О. В. Заставецька. – Тернопіль, 2010.
362. Гнатів Н. Пам'ятки археології у Тернопільській області як об'єкти туристичної діяльності [Електронний ресурс] : дипломна робота / Н. Гнатів ; ТНПУ ім. В. Гнатюка, географ. ф-т. ; наук. кер. О. В. Заставецька. – Тернопіль, 2011.
363. Гніздох В. М. Сучасна демографічна ситуація в Тернопільській області [Електронний ресурс] : дипломна робота / В. М. Гніздох ; ТНПУ ім. В. Гнатюка, географ. ф-т ; наук. кер. О. В. Заставецька. – Тернопіль, 2013.
364. Гонгало Л. А. Розвиток української географії у першій половині ХХ століття [Електронний ресурс] : дипломна робота / Л. А. Гонгало ; ТНПУ ім. В. Гнатюка, географ. ф-т ; наук. кер. О. В. Заставецька. – Тернопіль, 2009.
365. Гончарик І. О. Історико-культурні ресурси північної частини Тернопільської області [Електронний ресурс] : дипломна робота / І. О. Гончарик ; ТНПУ ім. В. Гнатюка, географ. ф-т ; наук. кер. О. В. Заставецька. – Тернопіль, 2016.
366. Горун М. В. Територіальна організація Гусятинського-Сатанівського рекреаційного району [Електронний ресурс] : магістерська робота / М. В. Горун ; ТНПУ ім. В. Гнатюка, географ. ф-т. ; наук. кер. О. В. Заставецька. – Тернопіль, 2009.
367. Гріх Г. М. Сучасний стан використання трудового потенціалу в сільській місцевості Тернопільської області [Електронний ресурс] : магістерська робота / Г. М. Гріх ; ТНПУ ім. В. Гнатюка, географ. ф-т ; наук. кер. О. В. Заставецька. – Тернопіль, 2006.
368. Грода Л. Сучасні демографічні процеси в Тернопільській області [Електронний ресурс] : дипломна робота / (Ординанс) Людмила Грода ; ТНПУ ім. В. Гнатюка, географ. ф-т ; наук. кер. О. В. Заставецька. – Тернопіль, 2008.

369. Гуд Ю. П. Туристичні ресурси Ковельського району: стан збереження і використання [Електронний ресурс] : дипломна робота / Ю. П. Гуд ; ТНПУ ім. В. Гнатюка, географ. ф-т ; наук. кер. О. В. Заставецька. – Тернопіль, 2015.
370. Гураль Г. М. Суспільно-географічне дослідження смт. Козлів Козівського району Тернопільської області [Електронний ресурс] : дипломна робота / Г. М. Гураль ; ТНПУ ім. В. Гнатюка, географ. ф-т ; наук. кер. О. В. Заставецька. – Тернопіль, 2013.
371. Гуцало В. А. Замки як об'єкти пізнавального туризму [Електронний ресурс] : магістерська робота / В. А. Гуцало ; ТНПУ ім. В. Гнатюка, географ. ф-т ; наук. кер. О. В. Заставецька. – Тернопіль, 2007.
372. Гуцул Г. М. Сучасна демогеографічна ситуація в Буцацькому районі [Електронний ресурс] : дипломна робота / Г. М. Гуцул ; ТНПУ ім. В. Гнатюка, географ. фак. ; наук. кер. О. В. Заставецька. – Тернопіль, 2011.
373. Дармограй Л. Туристичні об'єкти Кременецького району [Електронний ресурс] : дипломна робота / Л. Дармограй ; ТНПУ ім. В. Гнатюка, географ. ф-т ; наук. кер. О. В. Заставецька. – Тернопіль, 2008.
374. Демкович Д. А. Історико-культурні пам'ятки Закарпаття та їх використання у туризмі [Електронний ресурс] : магістерська робота / Д. А. Демкович ; ТНПУ ім. В. Гнатюка, географ. ф-т ; наук. кер. О. В. Заставецька. – Тернопіль, 2010.
375. Дударчук К. Д. Історико-культурні туристичні ресурси Тернопільської області: стан збереження і можливості використання [Електронний ресурс] : магістерська робота / К. Д. Дударчук ; ТНПУ ім. В. Гнатюка, географ. ф-т ; наук. кер. О. В. Заставецька. – Тернопіль, 2009.
376. Живуцька Г. С. Природні умови і ресурси Тернопільського району [Електронний ресурс] : дипломна робота / Г. С. Живуцька ; наук. кер. О. В. Заставецька. – Тернопіль, 2004. – 47 с.
377. Заблоцька Л. В. Шумщина : об'єкт краєзнавчо-географічних досліджень [Електронний ресурс] : дипломна робота / Л. В. Заблоцька ; ТНПУ ім. В. Гнатюка, географ. ф-т ; наук. кер. О. В. Заставецька. – Тернопіль, 2009.
378. Задворний С. І. Електоральна географія Хмельницької області [Електронний ресурс] : магістерська робота / С. І. Задворний ; ТНПУ ім. В. Гнатюка, географ. ф-т ; наук. кер. О. В. Заставецька. – Тернопіль, 2012.
379. Зорик Н. В. Сільське господарство Тернопільської області [Електронний ресурс] : дипломна робота / Н. В. Зорик ; наук. кер. О. В. Заставецька. – Тернопіль, 2004. – 61 с.
380. Йоник Л. М. Економіко-географічна характеристика природної хімічної сировини в Україні [Електронний ресурс] : випускна робота / Л. М. Йоник ; наук. кер. О. В. Заставецька. – Тернопіль, 2003. – 54 с.

- 381. Казмірчук І. Подієві туристичні ресурси Тернопільської області як основа для розвитку пізнавального туризму [Електронний ресурс] :** дипломна робота / І. Казмірчук ; ТНПУ ім. В. Гнатюка, географ. ф-т ; наук. кер. О. В. Заставецька. – Тернопіль, 2011.
- 382. Карман Т. М. Географо-краєзнавча характеристика села Доброводи [Електронний ресурс] :** дипломна робота / Т. М. Карман ; ТНПУ ім. В. Гнатюка, географ. ф-т ; наук. кер. О. В. Заставецька. – Тернопіль, 2013.
- 383. Качоровська Ю. В. Територіальна організація замкових споруд Тернопільської області та методи їх використання в рекреації [Електронний ресурс] :** дипломна робота / Ю. В. Качоровська ; ТНПУ ім. В. Гнатюка, географ. ф-т ; наук. кер. О. В. Заставецька. – Тернопіль, 2017.
- 384. Кашуба У. З. Розвиток лікувально-відпочинкової рекреації у Тернопільській області [Електронний ресурс] :** дипломна робота / У. З. Кашуба ; ТНПУ ім. В. Гнатюка, географ. ф-т ; наук. кер. О. В. Заставецька. – Тернопіль, 2014.
- 385. Кепинач О. М. Рахівський район (суспільно-географічне дослідження) [Електронний ресурс] :** дипломна робота / О. М. Кепинач ; наук. кер. О. В. Заставецька. – Тернопіль, 2004. – 133 с.
- 386. Кернична Н. М. Вивчення адміністративного району в шкільному курсі географії [Електронний ресурс] :** випускна робота / Н. М. Кернична ; наук. кер. О. В. Заставецька. – Тернопіль, 2003. – 53 с.
- 387. Кирилейза І. Л. Територіальна організація ринку туристичних послуг (на прикладі Тернопільської області) [Електронний ресурс] :** дипломна робота / І. Л. Кирилейза ; ТНПУ ім. В. Гнатюка, географ. ф-т ; наук. кер. О. В. Заставецька. – Тернопіль, 2011.
- 388. Ковалишин З. Р. Теробовля – центр туризму і рекреації [Електронний ресурс] :** дипломна робота / З. Р. Ковалишин ; ТНПУ ім. В. Гнатюка, географ. ф-т ; наук. кер. О. В. Заставецька. – Тернопіль, 2008.
- 389. Ковалишин С. М. Природні ресурси Борщівського району та напрями оптимізації природокористування [Електронний ресурс] :** дипломна робота / С. М. Ковалишин ; ТНПУ ім. В. Гнатюка, географ. ф-т ; наук. кер. О. В. Заставецька. – Тернопіль, 2007.
- 390. Ковцун О. М. Географо-краєзнавча характеристика села Гадинківці [Електронний ресурс] :** дипломна робота / О. М. Ковцун ; ТНПУ ім. В. Гнатюка, географ. ф-т ; наук. кер. О. В. Заставецька. – Тернопіль, 2013.
- 391. Когут М. З. Соціально-економічний розвиток міських поселень Тернопільської області [Електронний ресурс] :** дипломна робота / М. З. Когут ; ТНПУ ім. В. Гнатюка, географ. ф-т ; наук. кер. О. В. Заставецька. – Тернопіль, 2013.

392. **Колісник Р. Альтернативні джерела енергії в Україні: види, способи виробництва і використання** [Електронний ресурс] : дипломна робота / Р. Колісник ; ТНПУ ім. В. Гнатюка, географ. ф-т ; наук. кер. О. В. Заставецька. – Тернопіль, 2010.
393. **Костенко О. Д. Суспільно-географічні дослідження сфери охорони здоров'я Львівської області** [Електронний ресурс] : дипломна робота / О. Д. Костенко ; наук. кер. О. В. Заставецька. – Тернопіль, 2004. – 65 с.
394. **Коцій І. Р. Розвиток суспільної географії в Україні в першій половині ХХ століття** [Електронний ресурс] : магістерська робота / І. Р. Коцій ; ТНПУ ім. В. Гнатюка, географ. ф-т ; наук. кер. О. В. Заставецька. – Тернопіль, 2017.
395. **Кравчук О. П. Демогеографічна ситуація та особливості розселення населення у Лановецькому районі Тернопільської області** [Електронний ресурс] : магістерська робота / О. П. Кравчук ; наук. кер. О. В. Заставецька. – Тернопіль, 2004. – 81 с.
396. **Куб'яковська Г. В. Рекреаційні об'єкти Бродівського району** [Електронний ресурс] : дипломна робота / Г. В. Куб'яковська ; наук. кер. О. В. Заставецька. – Тернопіль, 2004. – 80 с.
397. **Кузик О. М. Історико-культурні туристичні ресурси міста Тернополя: сучасний стан збереження і використання** [Електронний ресурс] : магістерська робота / О. М. Кузик ; ТНПУ ім. В. Гнатюка, географ. ф-т ; наук. кер. О. В. Заставецька. – Тернопіль, 2011.
398. **Кушнір Н. В. Етнічна структура населення України** [Електронний ресурс] : дипломна робота / Н. В. Кушнір ; ТНПУ ім. В. Гнатюка, географ. ф-т ; наук. кер. О. В. Заставецька. – Тернопіль, 2010.
399. **Легка А. А. Природні рекреаційні ресурси Тернопільської області** [Електронний ресурс] : дипломна робота / А. А. Легка ; ТНПУ ім. В. Гнатюка, географ. ф-т ; наук. кер. О. В. Заставецька. – Тернопіль, 2012.
400. **Лихач О. А. Рекреаційні ресурси міста Тернополя: оцінка та стан використання** [Електронний ресурс] : дипломна робота / О. А. Лихач ; ТНПУ ім. В. Гнатюка, географ. ф-т ; наук. кер. О. В. Заставецька. – Тернопіль, 2014.
401. **Лірчук І. М. Демогеографічна характеристика населення** [Електронний ресурс] : дипломна робота / І. М. Лірчук ; ТНПУ ім. В. Гнатюка, географ. ф-т ; наук. кер. О. В. Заставецька. – Тернопіль, 2011.
402. **Ліштаба О. Передумови розвитку туристичної діяльності в м. Бучач** [Електронний ресурс] : дипломна робота / О. Ліштаба ; ТНПУ ім. В. Гнатюка, географ. ф-т ; наук. кер. О. В. Заставецька. – Тернопіль, 2006.
403. **Луців Г. Я. Внесок Володимира Гериновича у розвиток української географії** [Електронний ресурс] : дипломна робота / Г. Я. Луців ; ТНПУ ім. В. Гнатюка, географ. ф-т ; наук. кер. О. В. Заставецька. – Тернопіль, 2009.



404. **Люкіянець (Король) І. П. Туристичні ресурси Чортківщини** [Електронний ресурс] : дипломна робота / І. П. Люкіянець (Король) ; ТНПУ ім. В. Гнатюка, географ. ф-т ; наук. кер. О. В. Заставецька. – Тернопіль, 2011.
405. **Максимишин С. Г. Етногенез українського народу** [Електронний ресурс] : випускна робота / С. Г. Максимишин ; наук. кер. О. В. Заставецька. – Тернопіль, 2003. – 66 с.
406. **Мартинюк С. М. Геологічні пам'ятки Тернопільської області як унікальні туристичні об'єкти** [Електронний ресурс] : дипломна робота / С. М. Мартинюк ; ТНПУ ім. В. Гнатюка, географ. ф-т ; наук. кер. О. В. Заставецька. – Тернопіль, 2010.
407. **Марціяш К. П. Рекреаційні ресурси Залозецького краю** [Електронний ресурс] : магістерська робота / К. П. Марціяш ; ТНПУ ім. В. Гнатюка, географ. ф-т ; наук. кер. О. В. Заставецька. – Тернопіль, 2013.
408. **Мацик М. М. Внесок Павла Аполлоновича Тутковського у розвиток української географії** [Електронний ресурс] : дипломна робота / М. М. Мацик ; ТНПУ ім. В. Гнатюка, географ. ф-т ; наук. кер. О. В. Заставецька. – Тернопіль, 2010.
409. **Мельничук Л. І. Сучасна структура господарського комплексу Лановецького району, проблеми її трансформації** [Електронний ресурс] : дипломна робота / Л. І. Мельничук ; ТНПУ ім. В. Гнатюка, географ. ф-т ; наук. кер. О. В. Заставецька. – Тернопіль, 2006.
410. **Мироненко В. О. Історико-культурні туристичні об'єкти Красилівського району Хмельницької області** [Електронний ресурс] : дипломна робота / В. О. Мироненко ; ТНПУ ім. В. Гнатюка, географ. ф-т ; наук. кер. О. В. Заставецька. – Тернопіль, 2012.
411. **Міськів Л. Б. Географо-краєзнавчі дослідження Івана Теслі** [Електронний ресурс] : дипломна робота / Л. Б. Міськів ; ТНПУ ім. В. Гнатюка, географ. ф-т ; наук. кер. О. В. Заставецька. – Тернопіль, 2010.
412. **Монастирська Г. І. Етнічний склад населення Поділля: особливості формування та сучасна структура** [Електронний ресурс] : магістерська робота / Г. І. Монастирська ; ТНПУ ім. В. Гнатюка, географ. ф-т ; наук. кер. О. В. Заставецька. – Тернопіль, 2012.
413. **Мороз М. І. Біологічні ресурси України** [Електронний ресурс] : випускна робота / М. І. Мороз ; наук. кер. О. В. Заставецька. – Тернопіль, 2003. – 51 с.
414. **Мохнацька Х. М. Демографічні аспекти голодомору 1932–1933 років в Україні** [Електронний ресурс] : дипломна робота / Х. М. Мохнацька ; ТНПУ ім. В. Гнатюка, географ. ф-т ; наук. кер. О. В. Заставецька. – Тернопіль, 2012.
415. **Мукомела В. Природний рух населення України** [Електронний ресурс] : випускна робота / В. Мукомела ; наук. кер. О. В. Заставецька. – Тернопіль, 2003. – 56 с.

416. **Нагачевська С. П.** **Аналіз інфраструктури туристичної індустрії Карпатського регіону** [Електронний ресурс] : дипломна робота / С. П. Нагачевська ; ТНПУ ім. В. Гнатюка, географ. ф-т ; наук. кер. О. В. Заставецька. – Тернопіль, 2017.
417. **Нетеча О. П.** **Природні рекреаційні ресурси Гусятинського району : проблеми оцінки і використання** [Електронний ресурс] : магістерська робота / О. П. Нетеча ; ТНПУ ім. В. Гнатюка, географ. ф-т ; наук. кер. О. В. Заставецька. – Тернопіль, 2009.
418. **Осовська В. П.** **Етнічний склад населення України** [Електронний ресурс] : дипломна робота / В. П. Осовська ; ТНПУ ім. В. Гнатюка, географ. ф-т ; наук. кер. О. В. Заставецька. – Тернопіль, 2006.
419. **Осовська В. П.** **Сучасна демографічна ситуація в Україні** [Електронний ресурс] : дипломна робота / В. П. Осовська ; ТНПУ ім. В. Гнатюка, географ. ф-т ; наук. кер. О. В. Заставецька. – Тернопіль, 2006.
420. **Остафійчук М. М.** **Сучасна демографічна ситуація в Буцацькому районі** [Електронний ресурс] : дипломна робота / М. М. Остафійчук ; ТНПУ ім. В. Гнатюка, географ. ф-т ; наук. кер. О. В. Заставецька. – Тернопіль, 2006.
421. **Пасечки О. М.** **Роль спортивного туризму у туристичній індустрії України** [Електронний ресурс] : дипломна робота / О. М. Пасечки ; ТНПУ ім. В. Гнатюка, географ. ф-т ; наук. кер. О. В. Заставецька. – Тернопіль, 2015.
422. **Пасічник А. М.** **Етногеографічні дослідження Поділля** [Електронний ресурс] : дипломна робота / А. М. Пасічник ; наук. кер. О. В. Заставецька. – Тернопіль, 2004. – 112 с.
423. **Пастушок Н. Ю.** **Природні умови і ресурси Славутського району** [Електронний ресурс] : дипломна робота / Н. Ю. Пастушок ; ТНПУ ім. В. Гнатюка, географ. ф-т ; наук. кер. О. В. Заставецька. – Тернопіль, 2010.
424. **Перець О. А.** **Географо-краєзнавча характеристика села Гніздичне** [Електронний ресурс] : дипломна робота / О. А. Перець ; ТНПУ ім. В. Гнатюка, географ. ф-т ; наук. кер. О. В. Заставецька. – Тернопіль, 2010.
425. **Петрица С. В.** **Внесок в історію географії В. Садовського та А. Синявського** [Електронний ресурс] : дипломна робота / С. В. Петрица ; ТНПУ ім. В. Гнатюка, географ. ф-т ; наук. кер. О. В. Заставецька. – Тернопіль, 2009.
426. **Петрів О. І.** **Історико-архітектурні і туристичні об'єкти Бережанського району** [Електронний ресурс] : дипломна робота / О. І. Петрів ; ТНПУ ім. В. Гнатюка, географ. ф-т ; наук. кер. О. В. Заставецька. – Тернопіль, 2013.
427. **Піддубняк О. В.** **Київ – столиця України (географо-краєзнавча характеристика)** [Електронний ресурс] : випускна робота / О. В. Піддубняк ; наук. кер. О. В. Заставецька. – Тернопіль, 2003. – 59 с.

428. **Подольский Я. Ю. Рекреация як основа розвитку давніх старовинних містечок (на прикладі м. Бучач)** [Електронний ресурс] : магістерська робота / Я. Ю. Подольский ; ТНПУ ім. В. Гнатюка, географ. ф-т ; наук. кер. О. В. Заставецька. – Тернопіль, 2011.
429. **Поліщук З. В. Лісопромисловий комплекс Славутського району** [Електронний ресурс] : дипломна робота / З. В. Поліщук ; ТНПУ ім. В. Гнатюка, географ. ф-т ; наук. кер. О. В. Заставецька. – Тернопіль, 2008.
430. **Поліщук Л. В. Лісопромисловий комплекс Славутського району** [Електронний ресурс] : дипломна робота / Л. В. Поліщук ; наук. кер. О. В. Заставецька. – Тернопіль, 2004. – 110 с.
431. **Поляруш Р. В. Географо-краєзнавче дослідження Кіровоградської області** [Електронний ресурс] : дипломна робота / Р. В. Поляруш ; наук. кер. О. В. Заставецька. – Тернопіль, 2004. – 65 с.
432. **Попадич Ю. Географо-краєзнавча характеристика Бродівського району** [Електронний ресурс] : дипломна робота / Ю. Попадич ; ТНПУ ім. В. Гнатюка, географ. ф-т ; наук. кер. О. В. Заставецька. – Тернопіль, 2010.
433. **Попенко Л. Краєзнавчі музеї в екскурсійних маршрутах Тернопільщини** [Електронний ресурс] : дипломна робота / Л. Попенко ; ТНПУ ім. В. Гнатюка, географ. ф-т ; наук. кер. О. В. Заставецька. – Тернопіль, 2012.
434. **Прокопів М. С. Внесок Павла Аполлоновича Тутковського у розвиток української географії** [Електронний ресурс] : випускна робота / М. С. Прокопів ; наук. кер. О. В. Заставецька. – Тернопіль, 2003. – 48 с.
435. **Прут А. В. Туристичні ресурси міста Львова** [Електронний ресурс] : дипломна робота / А. В. Прут ; ТНПУ ім. В. Гнатюка, географ. ф-т ; наук. кер. О. В. Заставецька. – Тернопіль, 2016.
436. **Пушкар О. І. Територіальна організація закладів охорони здоров'я регіону (на матеріалах Тернопільської області)** [Електронний ресурс] : магістерська робота / О. І. Пушкар ; ТНПУ ім. В. Гнатюка, географ. ф-т ; наук. кер. О. В. Заставецька. – Тернопіль, 2007.
437. **Рарич Н. Ю. Туристичні ресурси Тячівського району Закарпатської області** [Електронний ресурс] : дипломна робота / Н. Ю. Рарич ; ТНПУ ім. В. Гнатюка, географ. ф-т ; наук. кер. О. В. Заставецька. – Тернопіль, 2010.
438. **Ратушняк Н. Г. Проблеми бідності населення (суспільно-географічні аспекти)** [Електронний ресурс] : магістерська робота / Н. Г. Ратушняк ; ТНПУ ім. В. Гнатюка, географ. ф-т ; наук. кер. О. В. Заставецька. – Тернопіль, 2006.
439. **Рижа Т. М. Суспільно-географічний комплекс Теофіпольського району** [Електронний ресурс] : дипломна робота / Т. М. Рижа ; ТНПУ ім. В. Гнатюка, географ. ф-т ; наук. кер. О. В. Заставецька. – Тернопіль, 2008.

440. **Різничок (Фецьо) С. Р. Демографічні втрати України під час голодомору 1932-1933 р.р.** [Електронний ресурс] : дипломна робота / С. Р. Різничок (Фецьо); ТНПУ ім. В. Гнатюка, географ. ф-т; наук. кер. О. В. Заставецька. – Тернопіль, 2014.
441. **Романець С. В. Природні туристичні ресурси Івано-Франківської області** [Електронний ресурс] : магістерська робота / С. В. Романець; ТНПУ ім. В. Гнатюка, географ. ф-т; наук. кер. О. В. Заставецька. – Тернопіль, 2013.
442. **Ростопка Н. В. Суспільно-географічна характеристика м. Здолбунів** [Електронний ресурс] : магістерська робота / Н. В. Ростопка; ТНПУ ім. В. Гнатюка, географ. ф-т; наук. кер. О. В. Заставецька. – Тернопіль, 2011.
443. **Руда О. Б. Туристсько-рекреаційний комплекс міста Збаража Тернопільської області** [Електронний ресурс] : магістерська робота / О. Б. Руда; наук. кер. О. В. Заставецька. – Тернопіль, 2004. – 95 с.
444. **Ружилюк Н. А. Географо-краєзнавча характеристика села Залужжя Збарзького району Тернопільської області** [Електронний ресурс] : дипломна робота / Н. А. Ружилюк; ТНПУ ім. В. Гнатюка, географ. ф-т; наук. кер. О. В. Заставецька. – Тернопіль, 2010.
445. **Рунців О. І. Демографічна система міста Тернополя (суспільно-географічні дослідження)** [Електронний ресурс] : магістерська робота / О. І. Рунців; наук. кер. О. В. Заставецька. – Тернопіль, 2004. – 85 с.
446. **Русин І. І. Мінеральні води Закарпаття** [Електронний ресурс] : дипломна робота / І. І. Русин; ТНПУ ім. В. Гнатюка, географ. ф-т; наук. кер. О. В. Заставецька. – Тернопіль, 2011.
447. **Саган М. Б. Етнічний склад населення України** [Електронний ресурс] : дипломна робота / М. Б. Саган; наук. кер. О. В. Заставецька. – Тернопіль, 2004. – 71 с.
448. **Сафроняк С. В. Рекреаційно-туристські об'єкти міста Тернополя** [Електронний ресурс] : дипломна робота / С. В. Сафроняк; ТНПУ ім. В. Гнатюка, географ. ф-т; наук. кер. О. В. Заставецька. – Тернопіль, 2011.
449. **Сеник І. В. Туристичні ресурси Тернопільського району** [Електронний ресурс] : дипломна робота / І. В. Сеник; ТНПУ ім. В. Гнатюка, географ. ф-т; наук. кер. О. В. Заставецька. – Тернопіль, 2011.
450. **Сеньків Є. М. Географо-краєзнавча характеристика Бродівського району** [Електронний ресурс] : дипломна робота / Є. М. Сеньків; ТНПУ ім. В. Гнатюка, географ. ф-т; наук. кер. О. В. Заставецька. – Тернопіль, 2011.
451. **Сидор І. Р. Основні форми і напрями діяльності шкільного краєзнавчого гуртка** [Електронний ресурс] : дипломна робота / І. Р. Сидор; ТНПУ ім. В. Гнатюка, географ. ф-т; наук. кер. О. В. Заставецька. – Тернопіль, 2014.

452. **Сидор О. М. Історико-географічний розвиток Козівського району** [Електронний ресурс] : дипломна робота / О. М. Сидор ; ТНПУ ім. В. Гнатюка, географ. ф-т ; наук. кер. О. В. Заставецька. – Тернопіль, 2010.
453. **Сідор М. Природно-ресурсний потенціал Закарпатської області** [Електронний ресурс] : дипломна робота / М. Сідор ; ТНПУ ім. В. Гнатюка, географ. ф-т ; наук. кер. О. В. Заставецька. – Тернопіль, 2012.
454. **Сімкова М. І. Економіко-географічні ідеї у творчості А. Синявського** [Електронний ресурс] : дипломна робота / М. І. Сімкова ; ТНПУ ім. В. Гнатюка, географ. ф-т ; наук. кер. О. В. Заставецька. – Тернопіль, 2012.
455. **Слободян Л. А. Суспільно-географічне дослідження малих міських поселень на прикладі смт. Козова** [Електронний ресурс] : дипломна робота / Л. А. Слободян ; ТНПУ ім. В. Гнатюка, географ. ф-т ; наук. кер. О. В. Заставецька. – Тернопіль, 2009.
456. **Слободян О. А. Роль невеликих містечок в системі нового адміністративно-територіального устрою України (на прикладі смт Козова)** [Електронний ресурс] : магістерська робота / О. А. Слободян ; ТНПУ ім. В. Гнатюка, географ. ф-т ; наук. кер. О. В. Заставецька. – Тернопіль, 2006.
457. **Собчук О. Л. Демогеографічна ситуація та особливості розселення населення у Лановецькому районі Тернопільської області** [Електронний ресурс] : дипломна робота / О. Л. Собчук ; ТНПУ ім. В. Гнатюка, географ. ф-т ; наук. кер. О. В. Заставецька. – Тернопіль, 2012.
458. **Соловій Г. І. Географія асоціальних явищ серед старшокласників Борщівського району** [Електронний ресурс] : магістерська робота / Г. І. Соловій ; ТНПУ ім. В. Гнатюка, географ. ф-т ; наук. кер. О. В. Заставецька. – Тернопіль, 2014.
459. **Солтик Н. М. Сучасна демографічна ситуація в Тернопільській області** [Електронний ресурс] : дипломна робота / Н. М. Солтик ; ТНПУ ім. В. Гнатюка, географ. ф-т ; наук. кер. О. В. Заставецька. – Тернопіль, 2009.
460. **Сорока А. А. Розвиток оздоровчо-відпочинкового туризму в Гусятинському районі** [Електронний ресурс] : дипломна робота / А. А. Сорока ; ТНПУ ім. В. Гнатюка, географ. ф-т ; наук. кер. О. В. Заставецька. – Тернопіль, 2011.
461. **Сорока О. С. Стародавні містечка як об'єкти туризму (на прикладі смт. Вишнівець)** [Електронний ресурс] : дипломна робота / О. С. Сорока ; ТНПУ ім. В. Гнатюка, географ. ф-т ; наук. кер. О. В. Заставецька. – Тернопіль, 2009.
462. **Стасіцька О. Ф. Економіко-географічне дослідження ринку праці Івано-Франківської області** [Електронний ресурс] : дипломна робота / О. Ф. Стасіцька ; ТНПУ ім. В. Гнатюка, географ. ф-т ; наук. кер. О. В. Заставецька. – Тернопіль, 2006.



463. **Стефанів Г. Б. Розвиток і становлення шкільної красзнавчої роботи в Україні** [Електронний ресурс] : дипломна робота / Г. Б. Стефанів ; ТНПУ ім. В. Гнатюка, географ. ф-т ; наук. кер. О. В. Заставецька. – Тернопіль, 2015.
464. **Тавс Н. Я. Сучасний стан розвитку паломницького туризму в Україні** [Електронний ресурс] : магістерська робота / Н. Я. Тавс ; ТНПУ ім. В. Гнатюка, географ. ф-т ; наук. кер. О. В. Заставецька. – Тернопіль, 2015.
465. **Танчак Г. С. Внесок Степана Рудницького в розвиток політичної географії України** [Електронний ресурс] : дипломна робота / Г. С. Танчак ; ТНПУ ім. В. Гнатюка, географ. ф-т ; наук. кер. О. В. Заставецька. – Тернопіль, 2007.
466. **Тарасюк Д. В. Географо-красзнавча характеристика Полянського району** [Електронний ресурс] : дипломна робота / Д. В. Тарасюк ; наук. кер. О. В. Заставецька. – Тернопіль, 2004. – 70 с.
467. **Таращук Я. В. Географо-красзнавча характеристика села Будилів Козівського району Тернопільської област** [Електронний ресурс] : дипломна робота / Я. В. Таращук ; ТНПУ ім. В. Гнатюка, географ. ф-т ; наук. кер. О. В. Заставецька. – Тернопіль, 2007.
468. **Тимочко О. М. Соціально-економічний розвиток населених пунктів Тернопільської області** [Електронний ресурс] : магістерська робота / О. М. Тимочко ; ТНПУ ім. В. Гнатюка, географ. ф-т ; наук. кер. О. В. Заставецька. – Тернопіль, 2010.
469. **Тимчак Т. В. Суспільно-географічне дослідження рівня життя населення Тернопільської області** [Електронний ресурс] : дипломна робота / Т. В. Тимчак ; ТНПУ ім. В. Гнатюка, географ. ф-т ; наук. кер. О. В. Заставецька. – Тернопіль, 2010.
470. **Ткачук О. Ю. Сучасна демографічна ситуація в Івано-Франківській області** [Електронний ресурс] : дипломна робота / О. Ю. Ткачук ; ТНПУ ім. В. Гнатюка, географ. ф-т ; наук. кер. О. В. Заставецька. – Тернопіль, 2009.
471. **Федюк В. П. Географія населення Косівського району** [Електронний ресурс] : дипломна робота / В. П. Федюк ; ТНПУ ім. В. Гнатюка, географ. ф-т ; наук. кер. О. В. Заставецька. – Тернопіль, 2007.
472. **Хабюк Ю. М. Географо-красзнавча характеристика села Купіль Волочиського району Хмельницької області** [Електронний ресурс] : дипломна робота / Ю. М. Хабюк ; ТНПУ ім. В. Гнатюка, географ. ф-т ; наук. кер. О. В. Заставецька. – Тернопіль, 2006.
473. **Храплива Н. Л. Туристична привабливість старовинних містечок на прикладі Тернопільської області (Бережани, Збараж, Кременець, Тереховля)** [Електронний ресурс] : магістерська робота / Н. Л. Храплива ; ТНПУ ім. В. Гнатюка, географ. ф-т ; наук. кер. О. В. Заставецька. – Тернопіль, 2012.

474. Християн (Люба) С. М. Туристські об'єкти Гусятинського району Тернопільської області : дипломна робота / С. М. Християн (Люба) ; ТНПУ ім. В. Гнатюка, географ. ф-т ; наук. кер. О. В. Заставецька. – Тернопіль, 2008.
475. Чернець Н. О. Внесок вчених "Галицького грона" у розвиток української географії [Електронний ресурс] : дипломна робота / Н. О. Чернець ; ТНПУ ім. В. Гнатюка, географ. ф-т ; наук. кер. О. В. Заставецька. – Тернопіль, 2012.
476. Чорна Л. С. Стародавнє місто Збарж як об'єкт пізнавального туризму [Електронний ресурс] : дипломна робота / Л. С. Чорна ; ТНПУ ім. В. Гнатюка, географ. ф-т ; наук. кер. О. В. Заставецька. – Тернопіль, 2009.
477. Шаблій Г. В. Якість життя населення (суспільно-географічне дослідження) [Електронний ресурс] : магістерська робота / Г. В. Шаблій ; ТНПУ ім. В. Гнатюка, географ. ф-т ; наук. кер. О. В. Заставецька. – Тернопіль, 2007.
478. Шевчук В. В. Економіко-географічне положення України і формування її території [Електронний ресурс] : випускна робота / В. В. Шевчук ; наук. кер. О. В. Заставецька. – Тернопіль, 2003. – 60 с.
479. Шевчук Л. М. Природні умови і ресурси Хмельницької області [Електронний ресурс] : випускна робота / Л. М. Шевчук ; наук. кер. О. В. Заставецька. – Тернопіль, 2003. – 59 с.
480. Шмід Н. І. Географо-краєзнавча характеристика села Ілавча Тербовлянського району Тернопільської області [Електронний ресурс] : дипломна робота / Н. І. Шмід ; ТНПУ ім. В. Гнатюка, географ. ф-т ; наук. кер. О. В. Заставецька. – Тернопіль, 2013.
481. Шмулик О. О. Географо-краєзнавча характеристика м. Бережани Тернопільської області [Електронний ресурс] : дипломна робота / О. О. Шмулик ; наук. кер. О. В. Заставецька. – Тернопіль, 2004. – 85 с.
482. Шпирко Г. О. Туристичні ресурси північного ресурсно-туристичного району Тернопільської області [Електронний ресурс] : дипломна робота / Г. О. Шпирко ; ТНПУ ім. В. Гнатюка, географ. ф-т ; наук. кер. О. В. Заставецька. – Тернопіль, 2014.
483. Щіпська Н. Туристсько-рекреаційні ресурси Підволочиського району [Електронний ресурс] : дипломна робота / Н. Щіпська ; ТНПУ ім. В. Гнатюка, географ. ф-т ; наук. кер. О. В. Заставецька. – Тернопіль, 2008.
484. Юркевич О. В. Рекреаційні ресурси Гусятинського району [Електронний ресурс] : дипломна робота / О. В. Юркевич ; наук. кер. О. В. Заставецька. – Тернопіль, 2003. – 87 с.
485. Яремій А. Паломницький туризм у Західній Україні [Електронний ресурс] : магістерська робота / А. Яремій ; ТНПУ ім. В. Гнатюка, географ. ф-т ; наук. кер. О. В. Заставецька. – Тернопіль, 2013.

486. **Ярмолюк А. В. Географо-краєзнавча характеристика Лановецького району** [Електронний ресурс] : дипломна робота / А. В. Ярмолюк ; наук. кер. О. В. Заставецька. – Тернопіль, 2004. – 73 с.
487. **Ясній М. Географо-краєзнавча характеристика міста Тернопіль** [Електронний ресурс] : дипломна робота / М. Ясній ; ТНПУ ім. В. Гнатюка, географ. ф-т ; наук. кер. О. В. Заставецька. – Тернопіль, 2008.
488. **Ященко М. В. Водні ресурси Тернопільської області, їх використання** [Електронний ресурс] : дипломна робота / М. В. Ященко ; ТНПУ ім. В. Гнатюка, географ. ф-т ; наук. кер. О. В. Заставецька. – Тернопіль, 2013.

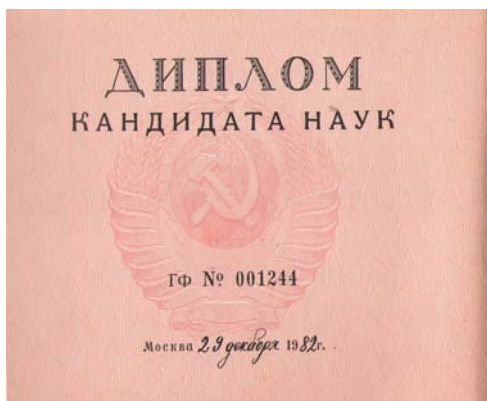


### Література про життя і діяльність О. В. Заставецької

489. **Вітаємо ювіляра** : [О. В. Заставецька] // Регіональні аспекти розвитку продуктивних сил України : науковий журнал / голов. ред. Є. П. Качан ; ТНЕУ. – Тернопіль : Економічна думка, 2013. – Вип. 18. – С. 173–174 : фотогр.
490. **Дем'янова І. Заставецька Ольга Володимирівна** / І. Дем'янова, Б. Савак // Тернопільський енциклопедичний словник. – 2004. – Т. 1 : А–Й. – С. 625.
491. **Нові почесні члени Українського географічного товариства, обрані на Х з'їзді УГТ** : [Заставецька О.В. – доктор географічних наук ТНПУ, Мушинка М. І. – професор Пряшівського ун-ту] / О. В. Заставецька, М. І. Мушинка // Історія української географії. – Тернопіль : Підручники і посібники, 2008. – Вип. 17. – С. 123–126 : фото.
492. **Ольга Ткач-Заставецька (24.041953) – українська дослідниця в галузі географії** / В. Хома // Старовинні Купчинці / В. Хома – Тернопіль, 2000. – С. 178–179.
493. **Професору Ользі Заставецькій – 60** // Історія української географії [всеукраїнський науково-теоретичний часопис] / редкол.: О. І. Шаблій, О. В. Заставецька, І. Л. Дітчук. – Тернопіль : [ТНПУ ім. В. Гнатюка], 2013. – Вип. 27. – С. 161–162.
494. **Савак, Б. Життя, віддане науці** : (до 55-річчя від дня народження Ольги Заставецької) / Б. Савак // Вільне слово. – 2008. – 26 квіт. – С. 5 : фото. – (Наші земляки).
495. **Савак, Б. Життя, присвячене науці** : [семінар вчителів географії області, присвячений 60-річчю вченого-географа О. Заставецької на базі Денисів. школи та краєзнавчого музею] / Б. Савак // Вільне життя плюс. – 2013. – № 42 (31 трав.)
496. **Ювілей професора Заставецької** // Наукові записки Тернопільського національного педагогічного університету імені Володимира Гнатюка. Сер. Географія. – 2013. – Вип. 1 (34). – С. 255–256.
497. **Ювілей професора Ольги Заставецької** // Історія української географії : всеукраїнський науково-теоретичний часопис / редкол.: О. І. Шаблій, О. В. Заставецька, І. Л. Дітчук. – Тернопіль : [ТНПУ ім. В. Гнатюка]. – 2003. – Вип. 8. – С. 126–128.



## Додатки

### Дипломи про освіту, наукові ступені та звання, свідоцтва





## Подяки та нагороди





*Фотоматеріали*



**Заставецька О. В. з  
мамою Галиною 1954 р.**



**Заставецька О. В. з батьком  
Володимиром 1955 р.**



**Дитинство 1955 р.**



**Шкільні роки 1963 р.**



**Карпати 1974 р.**



**Заставецька О. – випускниця  
Львівського університету, 1975 р.**



**Заставецька О. В. у школі перший рік після університету, 1976 р.**



**Сухумі, 1977 р.**





**Аспірантура 1977 р.**



**Відкриття дошки С. Рудницькому у 2007 році**



**Вшанування 15 річниці з дня смерті Б. Заставецького, 2015 р.**



**Професор О. Заставецька із колегами, 2015 р.**





**Учасники Всеукраїнської наукової конференції з участю закордонних учених  
"Львівська суспільно-географічна школа: історія, теорія, українознавчі  
студії" (Львів, 19-20 листопада 2015 р.)**



**Виступ О. Заставецької на конференції з нагоди  
зустрічі студентів ТНПУ ім. В. Гнатюка з  
професором О. Шаблієм  
(Тернопіль 2015 р.)**



**О. Заставецька разом із студентами на науковій конференції присвяченій М. Паламарчуку, 2016 р.**



**Професор О. Заставецька разом із колективом кафедри географії України і туризму, 2016 р.**





**Ольга Заставецька із своїми студентами, 2016 р.**



**«Туризм як пріоритетна галузь економіки Тернопільської області» – науково-практична конференція на кафедрі географії України і туризму (13 березня 2017 року)**

### Іменний покажчик

Александр П. С.	331
Алексієвець М. О.	267, 290–295 (редкол.)
Андрашко Н.	332
Андрейчук В.	260 (редкол.)
Андрусин О. Б.	333
Андрущенко В. П.	9
Атаманюк Я. Д.	313
Бабій Г. В.	334
Балабанов Г. В.	314 (наук. кер.)
Баран І. В.	335
Баранець Я.	290 (редкол.), 291 (редкол.), 292 (редкол.)
Бармак М. В.	293 (редкол.), 294 (редкол.), 295 (редкол.)
Барна І. М.	135, 298
Барна М. М.	159 (редкол.)
Барська Ю. Б.	336
Бастюк Б.	290 (редкол.), 291 (редкол.), 292 (редкол.)
Безкоровайний Є.	290–295 (редкол.)
Белкот В. В.	337
Бицюра Л.	126 (редкол.), 183 (редкол.), 233 (редкол.), 294 (редкол.), 295 (редкол.)
Бідяк Е. О.	338
Блій Г.	275
Боберський О.	126 (редкол.), 266, 293–295 (редкол.)
Бойко Б. Ф.	238,
Бойко В. М.	101, 192, 194,
Бойко Р. Д.	164 (редкол.), 184 (редкол.), 211 (редкол.), 227 (ред.), 238 (ред.), 286 (ред.)
Бойцун Л.	290 (редкол.), 291 (редкол.), 292 (редкол.)
Бойчук Н. С.	339
Болещук В.	293 (редкол.), 294 (редкол.), 295 (редкол.)
Бондарук Т. А.	340
Бордун О. Ю.	156 (редкол.), 268 (редкол.)
Бородай Н. С.	341
Бортник Н. В.	342
Бочан І. О.	240 (ред.)
Британ Л. А.	343
Брич В. Я.	260 (редкол.)
Брущенко І. В.	102, 247,
Бубнів О. В.	344
Бугаєва Л. О.	345

Буган Ю. В.	9, 185, 228, 239, 184, 227 (ред.), 238 (ред.)
Будзанівська М. В.	346
Буяк Б. Б.	9, 293 (редкол.), 294 (редкол.), 295 (редкол.)
Вавринів Л. А.	299
Варакута О.	14, 16, 17, 18, 19, 22, 23, 24, 25, 39, 43, 55, 59, 60, 61, 62, 63, 64, 103
Великочий В.	249 (редкол.), 274 (редкол.)
Винничук О. Т.	9
Витко А. В.	347
Вихор С	348
Вихрущ А. В.	107 (ред.), 109 (редкол.), 112 (редкол.), 142 (ред.)
Вівсянко Т. П.	349
Вільчак Г. С.	350
Вісьтак Я. І.	115, 151
Вітенко В.	293 (редкол.), 294 (редкол.), 295 (редкол.)
Вітенко І. М.	54, 92, 93
Волчук Н. О.	351
Воробей І. І.	352
Гаврилюк Н. Р.	353
Гаврилюк О.	290 (редкол.), 291 (редкол.), 292 (редкол.), 293 (редкол.), 294 (редкол.), 295 (редкол.)
Гайдукевич Я.	193 (ред.)
Галюлько С. В.	354
Гамкало З. Г.	159 (редкол.)
Гап Л. О.	355
Гасай Є.	290 (редкол.), 291 (редкол.), 292 (редкол.)
Гевчук М. Т.	356
Герман О.	290 (редкол.), 291 (редкол.), 292 (редкол.)
Гіжовська Ю. Б.	357
Гіль О. П.	358
Гільберг Т. Г.	314
Гладковський І. В.	359
Гладуш Т. М.	360
Глеба Я. Ф.	361
Гнатів Н.	362
Гніздюх В. М.	363
Головко Г. Б.	128, 249, 296
Голосов В. М.	260 (редкол.)
Гонгало Л. А.	364
Гончарик І. О.	365
Горун М. В.	300, 366
Греков С. А.	315



Гріх Г. М.	367
Грода Л.	368
Гром'як Р. Т.	109 (редкол.), 112 (редкол.), 290 (редкол.), 291 (редкол.), 292 (редкол.)
Груць Г. М.	9
Гуд Ю. П.	369
Гумен Ю.	293 (редкол.)
Гураль Г. М.	370
Гуцал П. З.	9, 293 (редкол.), 294 (редкол.), 295 (редкол.), 295 (редкол.)
Гуцало В. А.	371
Гуцул Г. М.	372
Данилишин Б. М.	123 (редкол.), 266, 189 (редкол.)
Дармограй Л.	373
Демкович Д. А.	374
Дем'янова І.	490
Дем'янчук П.	91 (уклад.)
Денисик Г. І.	279 (редкол.)
Денисюк І. Г.	296 (редкол.)
Деревляний В.	290 (редкол.), 291 (редкол.), 292 (редкол.)
Джаман В. О.	283 (рец.), 313 (наук. кер.), 317 (наук. кер.)
Дітчук І. Л.	11, 12, 13, 14, 16, 17, 18, 19, 20, 21, 22, 23, 24, 25, 37, 38, 39, 40, 42, 43, 44, 45, 46, 47, 48, 49, 50, 51, 52, 53, 55, 59, 60, 61, 62, 63, 64, 66, 67, 68, 69, 70, 71, 82, 101, 102, 103, 113, 115, 119 (редкол.), 120 (редкол.), 124 (редкол.), 147 (редкол.), 148, 149, 206 (редкол.), 210, 244, 245, 247, 259, 264, 272–275 (редкол.), 493 (редкол.), 497 (редкол.)
Добровольська С. Я.	316
Дуда І.	290 (редкол.), 291 (редкол.), 292 (редкол.)
Дударчук К. Д.	75, 94, 100, 125, 128, 130, 144, 146, 155, 203, 204, 214, 220, 228, 241, 242, 251, 375
Дулеба І.	293 (редкол.), 294 (редкол.), 295 (редкол.)
Думітраш Д. Г.	317
Думка З. Т.	111, 199
Жерноклеєв О.	274 (редкол.)
Живуцька Г. С.	376
Жупанський Я. І.	120-123 (редкол.), 134 (редкол.), 136 (редкол.), 179 (редкол.), 180 (редкол.), 189 (редкол.), 244 (редкол.), 266, 267 (редкол.), 272 (редкол.), 276 (редкол.), 315 (наук. кер.), 319 (наук. кер.), 323 (опонент), 328 (наук. кер.)

Журба І. Є.	301, 315 (опонент)
Заблоцька Л. В.	377
Заблоцький Б.	91 (уклад.)
Задворний С. І.	302, 378
Заблотовська Н. В.	318 (наук. кер.)
Заставецька Л. Б.	96, 97, 108, 116 (ред.), 118, 138 (ред.), 143, 159, 163, 166, 204, 207, 221, 230, 239, 248, 249, 258, 260, 265
Заставецький Б. І.	6, 8, 21, 26, 27, 28, 29, 30, 31, 32, 33, 34, 35, 45, 92, 93, 106, 107, 110, 111, 117, 137 (редкол.), 139, 142, 152, 154, 164 (ред.), 171, 173, 178, 179 (редкол.), 181, 182, 184 (ред.), 195, 199 (редкол.), 206, 208, 209, 211 (ред.), 212, 213, 216 (редкол.), 222, 223, 227 (ред.), 231, 232, 234, 238 (ред.), 252, 254-256, 261, 263, 280 (редкол.), 281 (редкол.), 75, 120, 123, 124, 127, 134 (редкол.), 138, 147 (редкол.), 156, 157, 180, 206 (редкол.), 273 (редкол.)
Заставецький Т. Б.	
Заячук М. Д.	319
Зорик Н. В.	379
Зорін Д. О.	10
Іващенко Ю. В.	109 (редкол.), 112 (редкол.)
Ілляш І.	94, 203, 250, 283
Іщук С. І.	122 (редкол.), 276 (редкол.)
Йоник Л. М.	380
Кавецький І.	132
Казмірчук І.	381
Каплун І. Г.	174 (редкол.), 282 (редкол.),
Карман Т. М.	382
Качан Е. П.	205 (редкол.), 283 (ред.), 489 (ред.)
Качоровська Ю. В.	383
Кашуба У. З.	384
Кепинач О. М.	385
Кернична Н. М.	386
Кирилейза І. Л.	387
Клапчук В.	249 (упоряд.)
Книш М. М.	319 (опонент)
Ковалишин З. Р.	388
Ковалишин С. М.	389
Ковтонюк М. Е.	205 (редкол.)
Ковцун О. М.	390

Когут М. З.	391
Колісник Р.	392
Колодницький С.	219 (упоряд.)
Копер Н. Є.	95, 303
Костащук І. І.	320
Костенко О. Д.	393
Костюк С.	193 (ред.)
Коцан Н. Н.	321
Коцій І. Р.	394
Кошіль А. Б.	243
Кравець В. П.	9 (ред.), 111 (редкол.), 137 (редкол.), 139 (редкол.), 199 (редкол.), 280 (редкол.), 281 (редкол.)
Кравчук О. П.	395
Кремень В. Г.	9 (редкол.),
Круль Г. Я.	322
Куб'яковська Г. В.	396
Кузик О. М.	397
Кузик С. П.	296
Кузишин А. В.	15, 90 (уклад.), 114 (редкол.), 121, 131, 147, 150, 174 (редкол.), 243, 244, 271 (редкол.), 279 (редкол.), 282 (редкол.), 304
Кучабський О. Г.	323
Кушнір Н. В.	398
Лавренюк В.	193 (ред.)
Легка А. А.	399
Лихач О. А.	400
Лірчук І. М.	401
Ліштаба О.	402
Лозинський Р. М.	327 (опонент),
Луців Г. Я.	403
Любинський О. І.	279 (ред.)
Любінська Л. Г.	279 (ред.)
Люкіянець (Король) І. П.	404
Мазурець Р. Р.	324
Максимишин С. Г.	405
Мальський М. З.	284 (рец.)
Маринич О. М.	154 (ред.), 181 (ред.) 208 (ред.), 209 (ред.), 212 (ред.), 213 (ред.), 222 (ред.), 224 (ред.), 225 (ред.), 231–235 (ред.), 252–256 (ред.)
Мариняк Я. О.	83, 106, 114 (редкол.), 131, 147, 150, 216, 271 (редкол.)

Мартинюк С. М.	406
Марціяш К. П.	407
Матвєєв М. Д.	279 (ред.)
Матвієнко В. М.	314 (опонент)
Матвіїв З. В.	277 (рец.)
Мацик М. М.	408
Мельничук Б.	185 (редкол.), 186 (редкол.), 190 (редкол.), 191 (редкол.), 192 (редкол.), 194 (редкол.), 197 (редкол.), 215 (редкол.), 237 (редкол.), 257 (редкол.), 290-295 (редкол)
Мельничук Л. І.	409
Мироненко В. О.	410
Миронюк В. М.	325
Міськів Л. Б.	411
Монастирська Г. І.	412
Мороз М. І.	413
Мохнацька Х. М.	414
Мукомела В.	415
Муллер П.	275
Мушинка М. І.	491
Нагачевська С. П.	416
Назарук М. М.	279 (редкол.)
Недашківська Н. Ю.	323 (наук. кер.)
Нестеренко Г. О.	9 (редкол.)
Нетеча О. П.	417
Овчаренко І. Т.	8
Олійник Я. Б.	175 (редкол.), 329 (опонент)
Ониськів М.	185 (редкол.), 186 (редкол.), 190 (редкол.), 191 (редкол.), 192 (редкол.), 194 (редкол.), 197 (редкол.), 215 (редкол.), 237 (редкол.), 257 (редкол.), 290 (редкол.), 291 (редкол.), 292 (редкол.)
Осовська В. П.	418, 419
Остафійчук М. М.	420
Пасевич Ю. В.	326
Пасєчки О. М.	421
Пасічник А. М.	422
Пастушок Н. Ю.	423
Перець О. А.	424
Петрига М. О.	236
Петрига Н. А.	205 (редкол.),
Петрица С. В.	425

Петрів О. І.	426
Пистун Н. Д.	236 (ред.), 262 (ред.)
Питуляк М. В.	305
Піддубняк О. В.	427
Подольський Я. Ю.	428
Поліщук З. В.	429
Поліщук Л. В.	430
Поляруш Р. В.	431
Попадич Ю.	432
Попенко Л.	433
Постоловський Р. М.	158 (ред.)
Прокопів М. С.	434
Прут А. В.	435
Пушкар Б. Т.	287, 306
Пушкар З.	287
Пушкар І. М.	165, 171
Пушкар О. І.	307, 436
Рарич Н. Ю.	437
Ратушняк Н. Г.	438
Рижа Т. М.	439
Різничок (Фецьо) С. Р.	440
Романець С. В.	441
Романів О. Я.	327
Ростопка Н. В.	442
Руда О. Б.	443
Руденко В. П.	175 (редкол.), 322 (наук. кер.), 329 (наук. кер.), 330 (наук. кер.)
Ружи́ло Н. А.	444
Рунців О. І.	445
Русин І. І.	446
Савак Б.	490, 494, 495
Саган М. Б.	447
Садовник О. П.	297 (авт. передм.)
Сафроняк С. В.	448
Сватко Н.	132, 200, 201
Свинко Й. М.	6, 165, 171, 183, 224, 225, 235
Сеник І. В.	449
Сеньків Є. М.	450
Сивий М. Я.	116 (ред.), 138 (ред.)
Сидор І. Р.	451
Сидор О. М.	452
Сингалевич О. В.	129 (редкол.)



Сиротюк О.	183 (редкол.), 293 (редкол.)
Сідор М.	453
Сімкова М. І.	454
Слободян Л. А.	455
Слободян О. А.	456
Смирнов І. Г.	156 (редкол.), 268 (редкол.)
Смочко Н. М.	308
Собчук О. Л.	457
Соловій Г. І.	458
Солтик Н. М.	459
Сорока А. А.	460
Сорока О. С.	461
Стасіцька О. Ф.	462
Стефанів Г. Б.	463
Стецько Н. П.	297 (ред. передм.)
Тавс Н. Я.	464
Танчак Г. С.	465
Тарасюк Д. В.	466
Тарашук Я. В.	467
Тимочко О. М.	468
Тимчак Т. В.	469
Ткач Д. В.	21, 27, 28, 29, 30, 31, 32, 33, 34, 35, 42, 44, 82, 111, 127, 139, 142, 158, 162, 178, 208, 239, 240, 275 (рец.), 277 (рец.), 283
Ткачук О. Ю.	470
Триснюк В. М.	10
Устенко А. А.	205 (редкол.)
Федуник Б. Я.	36, 41, 54, 56, 83, 117, 134 (редкол.), 164, 211 (ред.)
Федюк В. П.	471
Флінта Н. І.	243
Хабюк Ю. М.	472
Хіхловський В.	59 (ред.)
Хома В.	492
Хоминець В.	126 (редкол.), 183 (редкол.), 293 (редкол.), 294 (редкол.), 295 (редкол.)
Храплива Н. Л.	473
Християн (Люба) С. М.	474
Царик Л. П.	129 (редкол.), 134 (редкол.), 135, 140, 165, 196 (редкол.), 203 (редкол.), 260 (редкол.), 279 (редкол.), 297
Царик П. Л.	135, 297 (уклад.), 309

Чеболда І. Ю.	135
Чернець Н. О.	475
Чернюх О. І.	329
Чорна Л. С.	476
Чотарі Н.	68, 69, 70, 71
Шаблій Г. В.	477
Шаблій О. М.	110 (редкол.), 113 (редкол.), 117 (редкол.), 119 (редкол.), 121 (редкол.), 124 (редкол.), 133 (редкол.), 134 (редкол.), 136 (редкол.), 140 (редкол.), 148 (редкол.), 149 (редкол.), 151 (ред.), 175 (редкол.), 177 (ред.), 179 (редкол.), 180 (редкол.), 182, 216 (редкол.), 244 (редкол.), 267 (редкол.), 275, 277, 278, 283 (рец.), 284, 285, 325 (наук. кер.), 328 (опонент), 493 (редкол.), 497 (редкол.)
Шевчук В. В.	478
Шевчук Л. М.	479
Шевчук Л. Т.	327 (наук. кер.)
Шепетюк С. М.	310
Шищенко П. Г.	129 (редкол.), 134 (редкол.), 179 (редкол.)
Шмига О.	197
Шмід Н. І.	480
Шмулик О. О.	481
Шпирко Г. О.	482
Штокало Я. Ю.	311
Щербак Л.	215
Щіпська Н.	483
Юркевич О. В.	484
Яворський Г.	185 (редкол.), 186 (редкол.), 190 (редкол.), 191 (редкол.), 192 (редкол.), 194 (редкол.), 197 (редкол.), 215 (редкол.), 237 (редкол.), 257 (редкол.), 290 (редкол.), 291 (редкол.), 292 (редкол.)
Янковська Л. В.	135, 297 (уклад.)
Яремій А.	485
Ярмолюк А. В.	486
Яроменко О. В.	312
Ясній М.	487
Ячнюк М. О.	330
Ященко М. В.	488

**Довідково-біобібліографічне видання**

**Життя, віддане педагогічній науці**

(на пошану пам'яті професора  
Заставецької Ольги Володимирівни)

**БІОБІБЛІОГРАФІЧНИЙ ПОКАЖЧИК**